

ANNEXE 2

- RELEVÉS TERRAINS ET PHOTOGRAPHIES:



LEROUX
BEAUDOIN
HURENS &
ASSOCIÉS INC.

Relevés Terrains : 4 mai 2005

Ville de St-Jérôme
Caractérisation des cours d'eau
Dossier M7416-00

Liste des photos VS la localisation géodésique

Identification du point	LOCALISATION NAD 83		Symbole	Alt(m)	# de Bassin	# de photo par zone	Orientation	Remarque
	EST	NORD						
23-A1	261525	5074755	Waypoint	198.9	P-BE-23	37	SW	
23-A10	261342	5074632	Waypoint	201	P-BE-23			
23-A11	261318	5074632	Waypoint	202.7	P-BE-23			
23-A12	261316	5074666	Waypoint	203.4	P-BE-23			
23-A13	261319	5074686	Waypoint	203.7	P-BE-23	42 et 43	SE	
23-A16	261545	5074791	Waypoint	190.5	P-BE-23	44 et 45	SW et NE	
23-A17	261565	5074815	Waypoint	190.5	P-BE-23	46 et 47	NE et W	
23-A18	261594	5074863	Waypoint	187.6	P-BE-23			
23-A18D	261568	5074820	Waypoint	188.8	P-BE-23			
23-A19	261605	5074868	Waypoint	187.1	P-BE-23			
23-A2	261520	5074733	Waypoint	195	P-BE-23	38 et 39	NE et SW	
23-A20	261626	5074879	Waypoint	185.9	P-BE-23			
23-A21	261651	5074889	Waypoint	185.9	P-BE-23	48 et 49	W et N	
23-A22	261649	5074922	Waypoint	183.7	P-BE-23			
23-A23	261648	5074939	Waypoint	184	P-BE-23			
23-A24-P	261674	5074965	Waypoint	182.5	P-BE-23			
23-A3	261489	5074701	Waypoint	195	P-BE-23			
23-A4	261441	5074621	Waypoint	197.2	P-BE-23			Déviation
23-A8	261384	5074624	Waypoint	197.7	P-BE-23			Déviation
23-A9	261356	5074616	Waypoint	199.6	P-BE-23			
23-B1	261510	5074741	Waypoint	197.4	P-BE-23			
23-A5	261448	5074641	Waypoint	195.5	P-BE-23			Déviation
23-A6	261424	5074654	Waypoint	197.4	P-BE-23			Déviation
23-A7	261393	5074640	Waypoint	199.1	P-BE-23	40 et 41	E et W	Déviation
23-D1	261272	5074695	Waypoint	207.3	P-BE-23			Fossé
23-D2	261065	5074685	Waypoint	217.6	P-BE-23			Fossé
23-D3	261190	5074711	Waypoint	209	P-BE-23			Fossé



**LEROUX
BEAUDOIN
HURENS &
ASSOCIÉS INC.**

Relevés Terrains : Octobre et Novembre 2004

Ville de St-Jérôme

Caractérisation des cours d'eau

Dossier M7416-00

Liste des photos VS la localisation géodésique

Identification du point	LOCALISATION NAD		Symbole	Alt(m)	# de Bassin	# de photo par zone	Orientation	Remarque
	EST	NORD						
106	267415	5072728	Waypoint	105,9	????		N/D	
70	261734	5071862	Waypoint	144,8	P-BE-32	58 et 59 60 et 61	N/D	
70 a					P-BE-32	62 à 64 Voir plan	N/D	
126	261519	5074450	Waypoint	197,9	P-BE-35	138	N/D	
130	261433	5074435	Waypoint	199,4	P-BE-35	144	N/D	
134	261173	5074641	Waypoint	163,8	P-BE-35	151	N/D	
135	261039	5074584	Waypoint	312,3	P-BE-35	152	N/D	
136	261038	5074417	Waypoint	262,3	P-BE-35	153	N/D	
137	260976	5074627	Waypoint	251,3	P-BE-35	154	N/D	
138	260196	5074542	Waypoint	276,5	P-BE-35	155	N/D	
127	261598	5074283	Waypoint	193,1	P-BE-35	139 et 140	N/D	
128	261616	5074283	Waypoint	192,6	P-BE-35	141 à 143	N/D	
131	261375	5074360	Waypoint	197,4	P-BE-35	145 et 146	N/D	
132	261024	5074279	Waypoint	221,5	P-BE-35	147 et 148	N/D	
133	260455	5074212	Waypoint	227,2	P-BE-35	149 et 150	N/D	
139	260436	5074533	Waypoint	267,1	P-BE-35	156 et 157	N/D	
140	260570	5074455	Waypoint	259,7	P-BE-35	158 et 159	N/D	
129	261741	5074229	Waypoint	185,2	P-BE-35	N/A	N/D	
64	261782	5073761	Waypoint	203,9	P-BE-36B	47	N/D	
68	261252	5073636	Waypoint	194,3	P-BE-36B	57	N/D	
76	261192	5073333	Waypoint	193,6	P-BE-36B	76	N/D	
65	261698	5073738	Waypoint	199,6	P-BE-36B	48 et 49	N/D	
66	261480	5073693	Waypoint	196,5	P-BE-36B	50 à 53	N/D	
67	261403	5073681	Waypoint	192,1	P-BE-36B	54 à 56	N/D	
71	261840	5073497	Waypoint	137,6	P-BE-36B	68 à 70	N/D	
80	261703	5073295	Waypoint	192,6	P-BE-36B	90 et 91	N/D	
84	261047	5073001	Waypoint	190,5	P-BE-36B	92 et 93	N/D	
69	260980	5073650	Waypoint	199,6	P-BE-36B	N/A	N/D	
72	261749	5073360	Waypoint	156,3	P-BE-36B	N/A	N/D	
81	261513	5073299	Waypoint	189	P-BE-36B	N/A	N/D	
82	261467	5073383	Waypoint	194,1	P-BE-36B	N/A	N/D	
83	261442	5073350	Waypoint	193,6	P-BE-36B	N/A	N/D	
85	261236	5073355	Waypoint	207,3	P-BE-36B	N/A	N/D	
86	261338	5073671	Waypoint	180,1	P-BE-36B	N/A	N/D	



**LEROUX
BEAUDOIN
HURENS &
ASSOCIÉS INC.**

Relevés Terrains : Octobre et Novembre 2004

Ville de St-Jérôme

Caractérisation des cours d'eau

Dossier M7416-00

Liste des photos VS la localisation géodésique

Identification du point	LOCALISATION NAD		Symbole	Alt(m)	# de Bassin	# de photo par zone	Orientation	Remarque
	EST	NORD						
73	261670	5073002	Waypoint	174,1	P-BE-50	71	N/D	
74	261793	5073213	Waypoint	164,3	P-BE-50	72	N/D	
94	262036	5073383	Waypoint	179,4	P-BE-50	94 et 95	N/D	
75	261616	5073309	Waypoint	172,4	P-BE-50	73 à 75	N/D	
98	262175	5073046	Waypoint	175,6	P-BE-50	95 à 97	N/D	
90	261852	5073125	Waypoint	169,3	P-BE-50	N/A	N/D	
91	261967	5073127	Waypoint	170,3	P-BE-50	N/A	N/D	
92	261863	5073074	Waypoint	182,1	P-BE-50	N/A	N/D	
93	262077	5073282	Waypoint	177,7	P-BE-50	N/A	N/D	
95	262018	5073003	Waypoint	181,6	P-BE-50	N/A	N/D	
96	261809	5072928	Waypoint	185,2	P-BE-50	N/A	N/D	
97	261746	5073025	Waypoint	189,7	P-BE-50	N/A	N/D	
99	262222	5072893	Waypoint	169,8	P-BE-50	N/A	N/D	
171	262575	5072512	Waypoint	150,3	P-BE-56	208-209	N/D	
153	262041	5070318	Waypoint	149,1	P-BE-57B	176	N/D	
154	262504	5070330	Waypoint	144,8	P-BE-57B	178	N/D	
178	262577	5070713	Waypoint	134	P-BE-57B	210	N/D	
151	261753	5070408	Waypoint	153,9	P-BE-57B	170 à 172	N/D	
152	261868	5070420	Waypoint	150,8	P-BE-57B	173 à 175	N/D	
150	261657	5070450	Waypoint	153,9	P-BE-57B	N/A	N/D	
177	262482	5070917	Waypoint	141,2	P-BE-57B	N/A	N/D	



**LEROUX
BEAUDOIN
HURENS &
ASSOCIÉS INC.**

Relevés Terrains : Octobre et Novembre 2004

Ville de St-Jérôme
Caractérisation des cours d'eau
Dossier M7416-00

Liste des photos VS la localisation géodésique

Identification du point	LOCALISATION NAD		Symbole	Alt(m)	# de Bassin	# de photo par zone	Orientation	Remarque
	EST	NORD						
141	261213	5070599	Waypoint	185,9	P-BE-62	160	N/D	P-BE-61
143	261003	5070746	Waypoint	168,4	P-BE-62	161	N/D	P-BE-61
145	260855	5070530	Waypoint	121,3	P-BE-62	162	N/D	P-BE-61
142	261360	5070750	Waypoint	151,5	P-BE-62	N/A	N/D	P-BE-61
144	260863	5070573	Waypoint	167,2	P-BE-62	N/A	N/D	P-BE-61
145 bis					P-BE-62	163	N/D	
146	262060	5069902	Waypoint	139,3	P-BE-62	165	N/D	
147	261979	5069951	Waypoint	142,4	P-BE-62	166	N/D	
148	261569	5070303	Waypoint	146,2	P-BE-62	167	N/D	
149	261525	5070354	Waypoint	145	P-BE-62	168 - 169	N/D	
156	262679	5070050	Waypoint	137,1	P-BE-75	181	N/D	P-BE-63
155	262635	5070169	Waypoint	140,5	P-BE-75	179-180	N/D	P-BE-63
157	262952	5070005	Waypoint	121,7	P-BE-75	182-183	N/D	P-BE-63
175	262098	5069759	Waypoint	128	P-BE-75	N/A	N/D	P-BE-63
176	262102	5069757	Waypoint	127,7	P-BE-75	N/A	N/D	P-BE-63
181	262467	5069049	Waypoint	133	P-BE-75	213	N/D	P-BE-65
180	262720	5068947	Waypoint	104,2	P-BE-75	211-212	N/D	P-BE-65
182	262298	5069072	Waypoint	138,3	P-BE-75	214-215	N/D	P-BE-65
186	261986	5068820	Waypoint	144,8	P-BE-75	220	N/D	P-BE-67
189	262563	5068648	Waypoint	131,6	P-BE-75	226	N/D	P-BE-67
191	262660	5068544	Waypoint	124,9	P-BE-75	229	N/D	P-BE-67
192	262867	5068533	Waypoint	114,8	P-BE-75	230	N/D	P-BE-67
185	261919	5068866	Waypoint	154,2	P-BE-75	217 à 219	N/D	P-BE-67
187	262135	5068759	Waypoint	144,8	P-BE-75	221-222	N/D	P-BE-67
188	262255	5068767	Waypoint	141,9	P-BE-75	223-225	N/D	P-BE-67
190	262592	5068569	Waypoint	128,7	P-BE-75	227-228	N/D	P-BE-67
183	262611	5068804	Waypoint	134,7	P-BE-75	216	N/D	P-BE-68
184	262642	5068820	Waypoint	133,7	P-BE-75	N/A	N/D	P-BE-68
193	263001	5068563	Waypoint	106,6	P-BE-75	231-232	N/D	P-BE-74
194	263228	5068593	Waypoint	82,6	P-BE-75	233	N/D	P-BE-75



**LEROUX
BEAUDOIN
HURENS &
ASSOCIÉS INC.**

Relevés Terrains : 2 mai 2005

Ville de St-Jérôme

Caractérisation des cours d'eau

Dossier M7416-00

Liste des photos VS la localisation géodésique

Identification du point	LOCALISATION		Alt(m)	# de Bassin	# de photo	Orientation	Remarque
	EST	NORD					
81-X1	263063	5068121	112.6	P-BE-81			
81 CARR	262995	5068063	113.3	P-BE-81	9	W	
81 RUISSEAU	263259	5068113	104.2	P-BE-81			
81-X2	263015	5068185	110.2	P-BE-81			
81 X3	263052	5068214	106.4	P-BE-81			
81-X4	263067	5068233	104.4	P-BE-81			
81-X5	263130	5068225	104.4	P-BE-81	10 et 12	E et W	
81-X6	263233	5068230	100.8	P-BE-81	13	NE	
81-XAVAL	263251	5068202	102	P-BE-81			

Ville de St-Jérôme
Caractérisation des cours d'eau
Dossier M7416-00

Liste des photos VS la localisation géodésique

Identification du point	LOCALISATION NAD 83 MTM		Symbole	Alt(m)	# de Bassin	# de photo par zone	Orientation	Remarque
	EST	NORD						
82-A0	263610	5068143	Waypoint	101.8	P-BE-82	2	N	Lac Lachance
82-A1 P3	264045	5067706	Waypoint	64.3	P-BE-82	3	SW	
82-A-10	263458	5067850	Waypoint	79.9	P-BE-82			Cette zone est à redessiner, la rivière diffère des plans.
82-A-11	263458	5067802	Waypoint	80.6	P-BE-82			
82-A-11V	263458	5067795	Waypoint	69.3	P-BE-82			Ponceau détruit
82-A-12	263425	5067743	Waypoint	78.7	P-BE-82			
82-A-12V	263426	5067742	Waypoint	66.5	P-BE-82			
82-A-13	263409	5067742	Waypoint	77.5	P-BE-82			
82-A-13V	263413	5067756	Waypoint	66	P-BE-82			
82-A14 TUYAU	263360	5067703	Waypoint	77.8	P-BE-82	25 et 26	NE et SW	
82-A-14-2	263324	5067695	Waypoint	64.8	P-BE-82	45	SE	
82-A-14V	263366	5067702	Waypoint	66.5	P-BE-82			Point incertain
82-A-15	263275	5067682	Waypoint	76.3	P-BE-82			Point incertain
82-A-16	263296	5067607	Waypoint	71	P-BE-82			Point incertain
82-A-17	263370	5067595	Waypoint	69.3	P-BE-82			Point incertain
82-A-17RUE	263414	5067641	Waypoint	72.5	P-BE-82			
82-A-18 RUE2	263426	5067638	Waypoint	77.5	P-BE-82			Point incertain
82-A-19	263439	5067642	Waypoint	74.1	P-BE-82	29	SEE	
82-A-2	263590	5068093	Waypoint	94.6	P-BE-82	4	E	
82-A-20	263482	5067634	Waypoint	70.1	P-BE-82	30	S	
82-A-3	263494	5068025	Waypoint	95.1	P-BE-82	5	NE	
82-A-30	263251	5067659	Waypoint	67.2	P-BE-82	49	E	
82-A-31	263312	5067607	Waypoint	66.7	P-BE-82	50 et 51	NNW et E	
82-A-32	263331	5067590	Waypoint	69.3	P-BE-82	52 et 53	W et NE	
82-A-33	263351	5067606	Waypoint	70.1	P-BE-82	54 et 55	SW et NE	
82-A-34	263409	5067658	Waypoint	70.3	P-BE-82	56 et 57	SW et SW	
82-A-4 CHTE	263515	5067961	Waypoint	94.8	P-BE-82	14 et 15	NW et SE	Cette zone est à redessiner, la rivière diffère des plans.
82-A-5	263569	5067991	Waypoint	90.7	P-BE-82	18	SW	
82-A-5VERI	263540	5067946	Waypoint	90.7	P-BE-82	16 et 17	NW et S	
82-A-6	263540	5067941	Waypoint	90	P-BE-82	19 et 20	NE et S	
82-A-7	263522	5067943	Waypoint	89.8	P-BE-82	21 et 22	N et W	
82-A-7VER	263548	5067881	Waypoint	83	P-BE-82	21 et 22	N et W	
82-A-8	263542	5067914	Waypoint	82.6	P-BE-82	23 et 24	N et SW	
82-A-9	263519	5067819	Waypoint	79.7	P-BE-82			
82-B-1	263392	5068104	Waypoint	103.7	P-BE-82	7 et 8	E et W	La photo 6 direction E
82-B-2	263226	5068104	Waypoint	106.6	P-BE-82			
82-B-3	263139	5068091	Waypoint	112.8	P-BE-82			
82-C-1 SOURC	263278	5067733	Waypoint	72.2	P-BE-82	46	NW	
82-C-2 47	263290	5067691	Waypoint	79.2	P-BE-82	47	NW	
82-D-1	263782	5067729	Waypoint	66.5	P-BE-82			
82-D-2	263655	5067345	Waypoint	63.8	P-BE-82			
82-X1	263502	5067859	Waypoint	80.2	P-BE-82			Nouveau cours d'eau
82-X2	263475	5067880	Waypoint	82.6	P-BE-82			Nouveau cours d'eau
82-X3 VERF	263468	5067915	Waypoint	87.8	P-BE-82			Nouveau cours d'eau
82-X4	263494	5067945	Waypoint	85.9	P-BE-82			Nouveau cours d'eau
82-X5	263507	5067950	Waypoint	87.1	P-BE-82			Nouveau cours d'eau
82-X6	263511	5067845	Waypoint	78.2	P-BE-82			Nouveau cours d'eau
82-X7	263473	5067832	Waypoint	79.2	P-BE-82			Nouveau cours d'eau
83-CLOTURE	263996	5067669	Waypoint	64.3	P-BE-83			
83-RDN	263862	5067447	Waypoint	67.4	P-BE-83	38	Sud	



LEROUX
BEAUDOIN
HURENS &
ASSOCIÉS INC.

Relevés Terrains : 2 mai 2005

Ville de St-Jérôme

Caractérisation des cours d'eau
Dossier M7416-00

Liste des photos VS la localisation géodésique

Identification du point	LOCALISATION NAD 83 MTM		Symbole	Alt(m)	# de Bassin	# de photo par zone	Orientation	Remarque
	EST	NORD						
85-A1	263573	5068098	Waypoint	95.3	P-BE-85			
85-A2 INT	263957	5067800	Waypoint	63.1	P-BE-85			
85-A3	263921	5067838	Waypoint	63.8	P-BE-85			
85-B1+CLOT	264104	5067904	Waypoint	62.1	P-BE-85			
85-B2-P43	264169	5067956	Waypoint	65.3	P-BE-85	43		



**LEROUX
BEAUDOIN
HURENS &
ASSOCIÉS INC.**

Relevés Terrains : 10 mai 2005

Ville de St-Jérôme
Caractérisation des cours d'eau
Dossier M7416-00

Liste des photos VS la localisation géodésique

Identification du point	LOCALISATION NAD		Symbole	Alt(m)	# de Bassin	# de photo par zone	Orientation	Remarque
	EST	NORD						
91-A1	264717	5068718	Waypoint	78.7	P-BE-91			
91-A2	264742	5068690	Waypoint	78.2	P-BE-91	129, 130 et 131	NE, SE et SW	
91-A3	264746	5068659	Waypoint	76.3	P-BE-91			
91-A4	264746	5068633	Waypoint	75.8	P-BE-91	132 et 133	N et S	
91-A5	264772	5068580	Waypoint	75.8	P-BE-91	134	SE	
91-A6	264795	5068540	Waypoint	75.3	P-BE-91	135 et 136	N et S	
91-A7	264857	5068423	Waypoint	67.9	P-BE-91	137 et 138	N et E	
91-A8	264844	5068408	Waypoint	70.5	P-BE-91	139	S	
91-A9	264835	5068343	Waypoint	67.4	P-BE-91	140, 141 et 142	NW, N et S	
91-B1	264648	5068777	Waypoint	84.7	P-BE-91	128	SW	
91-C1	264794	5068702	Waypoint	79	P-BE-91	143 et 144	N et NW	
91-C2	264757	5068716	Waypoint	80.6	P-BE-91	147 et 148	NW et E	
91-C3	264708	5068754	Waypoint	82.3	P-BE-91	149, 150 et 151	SE, NE et NW	
91-D1	264767	5068671	Waypoint	76.6	P-BE-91	145 et 146	NW et SE	
95-A1	264997	5068462	Waypoint	69.1	P-BE-91			

Pour cette zone les plans de développement urbain sont nécessaires pour délimiter cette section.

Zone P-BE-23



DSCF0037



DSCF0038



DSCF0039



DSCF0040



DSCF0041



DSCF0042

Zone P-BE-23



DSCF0043

Bassin P-BE-32



DSCF0058



DSCF0059



DSCF0060



DSCF0061



DSCF0062



DSCF0063

Bassin P-BE-32



DSCF0064

P-BE-35



DSCF0138



DSCF0139



DSCF0140



DSCF0141



DSCF0142



DSCF0143

P-BE-35



DSCF0144



DSCF0145



DSCF0146



DSCF0147



DSCF0148



DSCF0149

P-BE-35



DSCF0150



DSCF0151



DSCF0152



DSCF0153



DSCF0154



DSCF0155

P-BE-35



DSCF0156



DSCF0157



DSCF0158



DSCF0159

Bassin P-BE-36



DSCF0047



DSCF0048



DSCF0049



DSCF0050



DSCF0051



DSCF0052

Bassin P-BE-36



DSCF0053



DSCF0054



DSCF0055



DSCF0056



DSCF0057



DSCF0068

Bassin P-BE-36



DSCF0069



DSCF0070



DSCF0076



DSCF0090



DSCF0091




DSCF0092

Bassin P-BE-36



DSCF0093



Rotation deDSCF0068

P-BE-50



DSCF0071



DSCF0072



DSCF0073



DSCF0074



DSCF0075



DSCF0094

P-BE-50



DSCF0095



DSCF0096



DSCF0097

P-BE-57A



DSCF0170



DSCF0171



DSCF0172



DSCF0173



DSCF0174



DSCF0175

P-BE-57A



DSCF0176




DSCF0178



DSCF0208



DSCF0209



DSCF0210

P-BE-62



DSCF0160



DSCF0161



DSCF0162



DSCF0163



DSCF0164



DSCF0165

P-BE-62



DSCF0166



DSCF0167



DSCF0168



DSCF0169

P-BE-63



DSCF0179



DSCF0180



DSCF0181



DSCF0182



DSCF0183

P-BE-75



DSCF0211



DSCF0212



DSCF0213



DSCF0214



DSCF0215



DSCF0216

P-BE-75



DSCF0217




DSCF0218



DSCF0219



DSCF0220



DSCF0221



DSCF0222

P-BE-75



DSCF0223



DSCF0224



DSCF0225



DSCF0226



DSCF0227



DSCF0228

P-BE-75



DSCF0229



DSCF0230



DSCF0231



DSCF0232



DSCF0233

Bassin P-BE-75 (P-BE-81)



DSCF0009



DSCF0010



DSCF0012



DSCF0013

Zone P-BE-82 à P-BE-85



DSCF0002



DSCF0003



DSCF0004



DSCF0005



DSCF0006



DSCF0007

Zone P-BE-82 à P-BE-85



DSCF0008



DSCF0009



DSCF0010



DSCF0012



DSCF0013



DSCF0014

Zone P-BE-82 à P-BE-85



DSCF0015




DSCF0016



DSCF0017



DSCF0018



DSCF0019



DSCF0020

Zone P-BE-82 à P-BE-85



DSCF0021



DSCF0022



DSCF0023



DSCF0024



DSCF0025



DSCF0026

Zone P-BE-82 à P-BE-85



DSCF0027



DSCF0028



DSCF0029



DSCF0030



DSCF0031



DSCF0032

Zone P-BE-82 à P-BE-85



DSCF0033



DSCF0034



DSCF0035



DSCF0036



DSCF0037



DSCF0038

Zone P-BE-82 à P-BE-85




DSCF0039



DSCF0040



DSCF0041



DSCF0042



DSCF0043



DSCF0044

Zone P-BE-82 à P-BE-85



DSCF0045



DSCF0046



DSCF0047



DSCF0048



DSCF0049



DSCF0050

Zone P-BE-82 à P-BE-85



DSCF0051



DSCF0052



DSCF0053



DSCF0054



DSCF0055



DSCF0056

Zone P-BE-82 à P-BE-85



DSCF0057

Zone P-BE-91



DSCF0128



DSCF0129



DSCF0130



DSCF0131



DSCF0132



DSCF0133

Zone P-BE-91



DSCF0134



DSCF0135



DSCF0136



DSCF0137



DSCF0138



DSCF0139

Zone P-BE-91



DSCF0140



DSCF0141



DSCF0142



DSCF0143



DSCF0144



DSCF0145

Zone P-BE-91



DSCF0146



DSCF0147



DSCF0148



DSCF0149



DSCF0150



DSCF0151



**LEROUX
BEAUDOIN
HURENS &
ASSOCIÉS INC.**

Relevés Terrains : 9 et 10 mai 2005

Ville de St-Jérôme

Caractérisation des cours d'eau
Dossier M7416-00

Liste des photos VS la localisation géodésique

Identification du point	LOCALISATION		Symbole	Alt(m)	# de Bassin	# de photo par zone	Orientation	Remarque
	EST	NORD						
11-A1	262188	5075499	Waypoint	153.7	P-LA-11A			
11-A10	262564	5075548	Waypoint	163.1	P-LA-11A	7	NW	
11-A11	262492	5075523	Waypoint	161.9	P-LA-11A	8	W	
11-A12	262449	5075492	Waypoint	163.1	P-LA-11A			
11-A13	262507	5075394	Waypoint	171	P-LA-11A	9 et 10	E et S	
11-A15	262137	5075468	Waypoint	168.1	P-LA-11A	49, 50 et 51	E, W et S	
11-A16	262152	5075489	Waypoint	160.2	P-LA-11A	52 et 53	W et E	
11-A2	262196	5075511	Waypoint	155.6	P-LA-11A			
11-A3	262245	5075532	Waypoint	155.6	P-LA-11A			
11-A4	262270	5075537	Waypoint	156.6	P-LA-11A			
11-A5	262309	5075548	Waypoint	157.3	P-LA-11A	1 et 2	SW et E	
11-A6	262343	5075592	Waypoint	157.1	P-LA-11A	3 et 4	NE et SW	
11-A7	262386	5075646	Waypoint	161.6	P-LA-11A			
11-A8	262348	5075699	Waypoint	167.9	P-LA-11A	5	SE	
11-A9	262432	5075639	Waypoint	162.6	P-LA-11A	6	SW	
11-B6	262678	5075229	Waypoint	164.3	P-LA-12B	14	N	
11B-G1	262339	5075339	Waypoint	169.8	P-LA-11B	40	W	
11B-G2	262307	5075332	Waypoint	170.5	P-LA-11B	41 et 42	E et SW	
11B-G3	262278	5075328	Waypoint	169.8	P-LA-11B	43 et 44	NE et SW	
11B-G4	262222	5075279	Waypoint	164.8	P-LA-11B	45 et 46	NE et SW	
11-H1	262140	5075330	Waypoint	154	P-LA-11A	47 et 48	W et S	
12A-A14	262555	5075382	Waypoint	171.2	P-LA-12A	11 et 12	N et SW	
12A-F1	262817	5075145	Waypoint	168.1	P-LA-12A	36 et 37	N et S	
12A-F2	262703	5075189	Waypoint	164	P-LA-12A	38 et 39	NW et E	
12A-F3	262515	5075269	Waypoint	167.4	P-LA-12A			Fin du ruisseau
12-B1	262709	5075327	Waypoint	165.2	P-LA-12B			
12-B2	262686	5075389	Waypoint	166.9	P-LA-12B			
12-B3	262719	5075273	Waypoint	165.5	P-LA-12B			
12-B5	262692	5075267	Waypoint	164.8	P-LA-12B			
12-B6	262678	5075229	Waypoint	164.3	P-LA-12B	14	N	
12-C1	262689	5075198	Waypoint	164.5	P-LA-12B			
12-C10	262596	5075086	Waypoint	162.6	P-LA-12B	32 et 33	NE et SW	
12-C11	262567	5075079	Waypoint	159	P-LA-12B	34 et 35	W et E	
12-C2	262749	5075226	Waypoint	165	P-LA-12B			
12-C4	262738	5075281	Waypoint	167.2	P-LA-12B			
12-C5	262811	5075403	Waypoint	170.3	P-LA-12B	19 et 20	SW et SE	
12-C6	262835	5075440	Waypoint	168	P-LA-12B	21	SE	
12-C7	262672	5075149	Waypoint	164.3	P-LA-12B	28, 29 et 30	SW, SE et NE	
12-C8	262655	5075123	Waypoint	164	P-LA-12B			
12-C9	262631	5075109	Waypoint	164.5	P-LA-12B	31	SW	



**LEROUX
BEAUDOIN
HURENS &
ASSOCIÉS INC.**

Relevés Terrains : 9 et 10 mai 2005

Ville de St-Jérôme

Caractérisation des cours d'eau
Dossier M7416-00

Liste des photos VS la localisation géodésique

Identification du point	LOCALISATION		Symbole	Alt(m)	# de Bassin	# de photo par zone	Orientation	Remarque
	EST	NORD						
12-D1	262878	5075304	Waypoint	167.4	P-LA-12B	22	W	
12-E1	262826	5075228	Waypoint	165.2	P-LA-12B	23, 24 et 25	NE, S et SW	
12-E2	262827	5075190	Waypoint	165.5	P-LA-12B			
12-E3	262820	5075207	Waypoint	165	P-LA-12B	26 et 27	SE et W	
12-F1	262820	5075150	Waypoint	164	P-LA-12B			Ruisseau
12-F2	262710	5075190	Waypoint	158.6	P-LA-12B			Diffus
13-A1	263108	5074999	Waypoint	168.4	P-LA-13	54 et 55	SW et NE	
13-A10	262861	5074791	Waypoint	163.1	P-LA-13			
13-A11	262855	5074760	Waypoint	163	P-LA-13	67 et 68	NE et SW	
13-A12	262913	5074744	Waypoint	159	P-LA-13	69 et 70	W et E	
13-A13	262991	5074751	Waypoint	158	P-LA-13	71 et 72	NE et SW	
13-A14	263065	5074750	Waypoint	158.5	P-LA-13	73 et 74	NE et NW	
13-A15	263132	5074618	Waypoint	156.3	P-LA-13	76 et 77	NW et SE	
13-A16	263148	5074604	Waypoint	156.1	P-LA-13			
13-A17	263203	5074589	Waypoint	156.1	P-LA-13	78, 79 et 80	S, W et N	
13-A18	263209	5074571	Waypoint	153	P-LA-13	87, 88, 89 et 90	N, S,E et W	
13-A2	263123	5075040	Waypoint	168.8	P-LA-13	56 et 57	SW et NE	
13-A21	263351	5074577	Waypoint	146.2	P-LA-13	97 et 98	E et W	
13-A22	263319	5074573	Waypoint	147.4	P-LA-13	99 et 100	E et W	
13-A3	263179	5075078	Waypoint	172.4	P-LA-13			
13-A4	263193	5075112	Waypoint	173.2	P-LA-13	58 et 59	S et N	
13-A5	263199	5075172	Waypoint	176.5	P-LA-13			
13-A6	263075	5074966	Waypoint	167.4	P-LA-13	60 et 61	E et W	
13-A7	263003	5074915	Waypoint	163.3	P-LA-13	62 et 63	NE et SW	
13-A8	262920	5074845	Waypoint	165.7	P-LA-13	64 et 65	SW et NE	
13-A9	262903	5074814	Waypoint	170.8	P-LA-13	66	SW	
13-B1	263061	5074749	Waypoint	160.7	P-LA-13			
13-C1	263120	5074637	Waypoint	157.1	P-LA-13			
13-C2	263144	5074644	Waypoint	157.1	P-LA-13			
13-D1	263190	5074629	Waypoint	157.8	P-LA-13			
13-D2	263182	5074649	Waypoint	157.5	P-LA-13			
13-D3	263226	5074651	Waypoint	158.7	P-LA-13			
13-D4	263246	5074660	Waypoint	159.5	P-LA-13	81, 82 et 83	E, NE et S	
13-D5	263262	5074655	Waypoint	159	P-LA-13	84	NE	
13-E1	263195	5074684	Waypoint	161.1	P-LA-13	85 et 86	E et NE	Nouveau
13-F1	263168	5074507	Waypoint	151.5	P-LA-13	91 et 92	W et E	
13-F2	263138	5074518	Waypoint	150.1	P-LA-13			
13-F3	263120	5074540	Waypoint	150.9	P-LA-13	93 et 94	N et S	
13-F4	263067	5074522	Waypoint	151.1	P-LA-13			Nouveau



**LEROUX
BEAUDOIN
HURENS &
ASSOCIÉS INC.**

Relevés Terrains : 9 et 10 mai 2005

Ville de St-Jérôme

Caractérisation des cours d'eau
Dossier M7416-00

Liste des photos VS la localisation géodésique

Identification du point	LOCALISATION		Symbole	Alt(m)	# de Bassin	# de photo par zone	Orientation	Remarque
	EST	NORD						
13-G1	262987	5074516	Waypoint	149.6	P-LA-13			
13-G2	263103	5074525	Waypoint	150.8	P-LA-13			
13-H1	263148	5074484	Waypoint	148.6	P-LA-13			Nouveau
13-H19	263297	5074468	Waypoint	147.2	P-LA-13			
13-H2	263102	5074500	Waypoint	148.9	P-LA-13			Nouveau
13-H20	263337	5074453	Waypoint	147.4	P-LA-13			
13-H3	263070	5074522	Waypoint	148.2	P-LA-13			Nouveau
13-H4	263027	5074511	Waypoint	149.4	P-LA-13	95 et 96	E et W	Nouveau
13-H5	263219	5074466	Waypoint	147.7	P-LA-13			Nouveau
13-H6	263242	5074477	Waypoint	148.4	P-LA-13			Nouveau
13-ZONE	263033	5074658	Waypoint	158.7	P-LA-13			
14-A1	263779	5074595	Waypoint	143.6	P-LA-14			
14-A10	263903	5074752	Waypoint	142.6	P-LA-14	107 et 108	S et N	
14-A2	263837	5074579	Waypoint	140.7	P-LA-14	101	N	
14-A3	263826	5074565	Waypoint	140	P-LA-14			
14-A4	263898	5074619	Waypoint	139.8	P-LA-14	102 et 103	SW et NE	
14-A5	263922	5074680	Waypoint	141.2	P-LA-14			
14-A6	263938	5074666	Waypoint	140.2	P-LA-14			
14-A8	263978	5074677	Waypoint	138.3	P-LA-14	104 et 105	SE et NW	
14-A9	263915	5074757	Waypoint	142.9	P-LA-14	106 et 107	W et S	
14-B1	263802	5074651	Waypoint	143.1	P-LA-14	109 et 110	NE et NW	



**LEROUX
BEAUDOIN
HURENS &
ASSOCIÉS INC.**

Relevés Terrains : 13 et 18 mai 2005

Ville de St-Jérôme
Caractérisation des cours d'eau
Dossier M7416-00

Liste des photos VS la localisation géodésique

Identification du point	LOCALISATION NAD		Symbole	Alt(m)	# de Bassin	# de photo par zone	Orientation	Remarque
	EST	NORD						
45-A1	266664	5073737	Waypoint	110.9	P-LA-45			
45-A2	266677	5073652	Waypoint	107.3	P-LA-45	12 et 13		
45-A3	266758	5073685	Waypoint	105.1	P-LA-45			
45-A4	266810	5073697	Waypoint	104.7	P-LA-45			
45-A5	266852	5073725	Waypoint	106.8	P-LA-45	14, 15 et 16	W, N et E	
45-A6	266940	5073692	Waypoint	107.1	P-LA-45	22 et 23	E et W	
45-A7	266907	5073705	Waypoint	106.8	P-LA-45			
45-A8	266896	5073718	Waypoint	107.3	P-LA-45			
45-A9	266861	5073714	Waypoint	107.6	P-LA-45			
45-B1	266842	5073785	Waypoint	107.1	P-LA-45			
45-B2	266895	5073814	Waypoint	108.3	P-LA-45	17 et 18	E et W	
45-B3	266965	5073811	Waypoint	108	P-LA-45			
45-B4	267115	5073835	Waypoint	108	P-LA-45	19, 20 et 21	E, N et S	
45-C1	267052	5073823	Waypoint	109	P-LA-45			
45-D1	267057	5073880	Waypoint	106.1	P-LA-45			Nouveau
45-D2	266951	5073917	Waypoint	108.8	P-LA-45			Nouveau
45-D3	266945	5073870	Waypoint	109.2	P-LA-45			Nouveau
45-F1	267006	5073563	Waypoint	112.4	P-LA-45			
45-G1	266947	5073641	Waypoint	111.4	P-LA-45			
45-G2	266973	5073655	Waypoint	111.9	P-LA-45			
45-G3	266987	5073656	Waypoint	111.6	P-LA-45			
45-G4	267002	5073652	Waypoint	111.4	P-LA-45			
19-C2	266725	5074434	Waypoint	141	P-LA-45	98 et 99	SE et NW	
19-Z1	266764	5074381	Waypoint	140	P-LA-45	96 et 97	S et N	Cuve
47-A1	267372	5073617	Waypoint	84.7	P-LA-47	58 et 59	S et N	
47-A10	267119	5073818	Waypoint	103.5	P-LA-47			
47-A11 INT	267095	5073846	Waypoint	103	P-LA-47	62	SE	
47-A12	267096	5073894	Waypoint	104.2	P-LA-47			
47-A13	267100	5073914	Waypoint	107.1	P-LA-47	63	NE	
47-A14	267123	5073939	Waypoint	107.3	P-LA-47			
47-A15	267146	5073950	Waypoint	108.8	P-LA-47			
47-A16	267135	5073981	Waypoint	108.8	P-LA-47			
47-A17	267121	5073987	Waypoint	110.9	P-LA-47			
47-A18	267123	5074022	Waypoint	110.7	P-LA-47			
47-A19	267121	5074050	Waypoint	111.6	P-LA-47	64	N	
47-A2	267359	5073661	Waypoint	85	P-LA-47			
47-A20 RUE	267124	5074085	Waypoint	113.3	P-LA-47	65	SW	
47-A21	267441	5073593	Waypoint	98.9	P-LA-47	66	E	
47-A22	267488	5073565	Waypoint	100.1	P-LA-47	67	E	
47-A3	267355	5073678	Waypoint	85.7	P-LA-47			
47-A4	267332	5073705	Waypoint	88.8	P-LA-47			
47-A5-P60	267256	5073704	Waypoint	90	P-LA-47	60	W	
47-A6	267214	5073731	Waypoint	91.2	P-LA-47			



LEROUX
BEAUDOIN
HURENS &
ASSOCIÉS INC.

Relevés Terrains : 13 et 18 mai 2005

Ville de St-Jérôme

Caractérisation des cours d'eau
Dossier M7416-00

Liste des photos VS la localisation géodésique

Identification du point	LOCALISATION NAD		Symbole	Alt(m)	# de Bassin	# de photo par zone	Orientation	Remarque
	EST	NORD						
47-A7	267210	5073790	Waypoint	90.7	P-LA-47			
47-A8	267190	5073808	Waypoint	93.4	P-LA-47			
47-A9	267163	5073809	Waypoint	102.5	P-LA-47			
47-B1	267234	5073822	Waypoint	98.4	P-LA-47			
47-B2-P61	267261	5073828	Waypoint	100.6	P-LA-47	61	S	Nouveau
47-C1 TERT	267191	5073845	Waypoint	101.5	P-LA-47			Nouveau
47-C2	267170	5073874	Waypoint	105.1	P-LA-47			Nouveau
47-C3	267162	5073909	Waypoint	108	P-LA-47			Nouveau
47-C4	267159	5073924	Waypoint	108.3	P-LA-47			Nouveau
47-FOS3	267201	5074130	Waypoint	119.3	P-LA-47			
47-FOSSE1	267056	5073933	Waypoint	107.1	P-LA-47			
47-FOSSE2	267151	5074071	Waypoint	114	P-LA-47			
47-HUMIDE	267224	5073909	Waypoint	109.2	P-LA-47			
49-A1	266804	5073282	Waypoint	111.2	P-LA-49			
49-A2	266777	5073276	Waypoint	110.9	P-LA-49			Prolong.
49-A3	266770	5073294	Waypoint	112.1	P-LA-49			Prolong.
49-A4	266777	5073332	Waypoint	113.8	P-LA-49	32 et 33	S et N	Prolong.
51-A1	267321	5073290	Waypoint	109	P-LA-49	34 et 35		
51-A2	267360	5073319	Waypoint	108.3	P-LA-49			
51-A3	267401	5073323	Waypoint	107.1	P-LA-49			
51-A4	267435	5073334	Waypoint	103.9	P-LA-49	36, 37 et 38	SW,SE et N	
51-A5	267461	5073441	Waypoint	105.4	P-LA-49			
51-A7	267467	5073482	Waypoint	104.2	P-LA-49			
51-A8	267474	5073543	Waypoint	102.5	P-LA-49	39, 40 et 41	W, S et E	Exutoire
51-E1	266887	5073437	Waypoint	113.6	P-LA-49			Prolong.
51-E2	266870	5073457	Waypoint	116.7	P-LA-49			Prolong.
51-E4	266837	5073474	Waypoint	119.8	P-LA-49			Prolong.
51-E5	266943	5073347	Waypoint	119.8	P-LA-49	28 et 29	NW e SE	Prolong.
51-E6	266945	5073313	Waypoint	120.5	P-LA-49			Prolong.
51-E7	266939	5073292	Waypoint	118.6	P-LA-49			Prolong.
51-E8	266946	5073261	Waypoint	117.6	P-LA-49	30 et 31	N et S	Prolong.
51-E9	266964	5073231	Waypoint	118.8	P-LA-49			Prolong.
51-Z1	266964	5073453	Waypoint	108.5	P-LA-49	24 et 25	N et S	Nouveau
51-Z2	266939	5073395	Waypoint	107.8	P-LA-49	26 et 27	SE et NW	Nouveau
La zone humide se prolonge jusqu'à 51-G1								
LA20-A1	265941	5073948	Waypoint	119.1	P-LA-20			
LA20-A10	266089	5073678	Waypoint	113.6	P-LA-20			
LA20-A11EX	266172	5073688	Waypoint	114.8	P-LA-20	123	E	
LA20-A2	266021	5073982	Waypoint	120.3	P-LA-20			
LA20-A4	266004	5073988	Waypoint	119.6	P-LA-20	120	N	
LA20-A5	266023	5073918	Waypoint	118.6	P-LA-20			
LA20-A6	266017	5073898	Waypoint	119.1	P-LA-20			



**LEROUX
BEAUDOIN
HURENS &
ASSOCIÉS INC.**

Relevés Terrains : 13 et 18 mai 2005

Ville de St-Jérôme

Caractérisation des cours d'eau

Dossier M7416-00

Liste des photos VS la localisation géodésique

Identification du point	LOCALISATION NAD		Symbole	Alt(m)	# de Bassin	# de photo par zone	Orientation	Remarque
	EST	NORD						
LA20-A7	266063	5073849	Waypoint	117.2	P-LA-20			
LA20-A8	266049	5073809	Waypoint	117.9	P-LA-20			
LA20-A9CLO	266080	5073789	Waypoint	116.7	P-LA-20			
LA20-A9PH	266087	5073775	Waypoint	116.9	P-LA-20	121 et 122	N et S	
LA20-PLUVL	265925	5074006	Waypoint	119.8	P-LA-20			

Zones P-LA-11 à P-LA-14



DSCF0001



DSCF0002



DSCF0003



DSCF0004



DSCF0005



DSCF0006

Zones P-LA-11 à P-LA-14



DSCF0007



DSCF0008



DSCF0009



DSCF0010



DSCF0011



DSCF0012

Zones P-LA-11 à P-LA-14



DSCF0013



DSCF0014



DSCF0015



DSCF0016



DSCF0017



DSCF0018

Zones P-LA-11 à P-LA-14



DSCF0019



DSCF0020



DSCF0021



DSCF0022



DSCF0023



DSCF0024

Zones P-LA-11 à P-LA-14



DSCF0025



DSCF0026



DSCF0027



DSCF0028



DSCF0029



DSCF0030

Zones P-LA-11 à P-LA-14



DSCF0031



DSCF0032



DSCF0033



DSCF0034



DSCF0035



DSCF0036

Zones P-LA-11 à P-LA-14



DSCF0037



DSCF0038



DSCF0039



DSCF0040



DSCF0041



DSCF0042

Zones P-LA-11 à P-LA-14



DSCF0043



DSCF0044



DSCF0045



DSCF0046



DSCF0047



DSCF0048

Zones P-LA-11 à P-LA-14



DSCF0049



DSCF0050



DSCF0051



DSCF0052



DSCF0053



DSCF0054

Zones P-LA-11 à P-LA-14



DSCF0055



DSCF0056



DSCF0057



DSCF0058



DSCF0059



DSCF0060

Zones P-LA-11 à P-LA-14



DSCF0061



DSCF0062



DSCF0063



DSCF0064



DSCF0065



DSCF0066

Zones P-LA-11 à P-LA-14



DSCF0067



DSCF0068



DSCF0069



DSCF0070



DSCF0071



DSCF0072

Zones P-LA-11 à P-LA-14



DSCF0073



DSCF0074



DSCF0075



DSCF0076



DSCF0077



DSCF0078

Zones P-LA-11 à P-LA-14



DSCF0079



DSCF0080



DSCF0081



DSCF0082



DSCF0083



DSCF0084

Zones P-LA-11 à P-LA-14



DSCF0085



DSCF0086



DSCF0087



DSCF0088



DSCF0089



DSCF0090

Zones P-LA-11 à P-LA-14



DSCF0091



DSCF0092



DSCF0093



DSCF0094



DSCF0095



DSCF0096

Zones P-LA-11 à P-LA-14



DSCF0097



DSCF0098



DSCF0099



DSCF0100



DSCF0101



DSCF0102

Zones P-LA-11 à P-LA-14



DSCF0103



DSCF0104



DSCF0105



DSCF0106



DSCF0107



DSCF0108

Zones P-LA-11 à P-LA-14



DSCF0109



DSCF0110

Zones P-LA-19A



DSCF0100



DSCF0101



DSCF0102



DSCF0103



DSCF0104



DSCF0105

Zones P-LA-19A



DSCF0106

Zones P-LA-20, P-LA-45, P-LA-47, P-LA-49 ET P-LA-51



DSCF0012



DSCF0013



DSCF0014



DSCF0015



DSCF0016



DSCF0017

Zones P-LA-20, P-LA-45, P-LA-47, P-LA-49 ET P-LA-51



DSCF0018



DSCF0019



DSCF0020



DSCF0021



DSCF0022



DSCF0023

Zones P-LA-20, P-LA-45, P-LA-47, P-LA-49 ET P-LA-51



DSCF0024



DSCF0025



DSCF0026



DSCF0027



DSCF0028



DSCF0029

Zones P-LA-20, P-LA-45, P-LA-47, P-LA-49 ET P-LA-51



DSCF0030



DSCF0031



DSCF0032



DSCF0033



DSCF0034



DSCF0035

Zones P-LA-20, P-LA-45, P-LA-47, P-LA-49 ET P-LA-51



DSCF0036



DSCF0037



DSCF0038



DSCF0039



DSCF0040



DSCF0041

Zones P-LA-20, P-LA-45, P-LA-47, P-LA-49 ET P-LA-51



DSCF0042



DSCF0043



DSCF0044



DSCF0058



DSCF0059



DSCF0060

Zones P-LA-20, P-LA-45, P-LA-47, P-LA-49 ET P-LA-51



DSCF0061




DSCF0062



DSCF0063



DSCF0064



DSCF0065



DSCF0066

Zones P-LA-20, P-LA-45, P-LA-47, P-LA-49 ET P-LA-51



DSCF0067



DSCF0075



DSCF0096



DSCF0097



DSCF0098



DSCF0099

Zones P-LA-20, P-LA-45, P-LA-47, P-LA-49 ET P-LA-51



DSCF0120



DSCF0121



DSCF0122



DSCF0123



Rotation deDSCF0065



Ville de St-Jérôme

Caractérisation des cours d'eau

Dossier M7416-00

Liste des photos VS la localisation géodésique

Identification du point	LOCALISATION NAD		Symbole	Alt(m)	# de Bassin	# de photo par zone	Orientation	Remarque
	EST	NORD						
3-A10	268403	5071666	Waypoint	98.4	P-SA-03			Nouveau
3-A11	268417	5071691	Waypoint	98.9	P-SA-03			Nouveau
3-A12	268960	5071710	Waypoint	98	P-SA-03	61	SW	Nouveau
3-A2	268169	5071661	Waypoint	97.2	P-SA-03			Nouveau
3-A3	268212	5071643	Waypoint	96.3	P-SA-03			Nouveau
3-A4	268233	5071667	Waypoint	97.2	P-SA-03			Nouveau
3-A6	268289	5071670	Waypoint	97.9	P-SA-03			Nouveau
3-A7	268322	5071680	Waypoint	98.2	P-SA-03			Nouveau
3-A8	268347	5071657	Waypoint	97.5	P-SA-03			Nouveau
4-A1	268134	5071604	Waypoint	97.5	P-SA-04	59 et 60	NE et SW	
4-A2-RUI	268044	5071693	Waypoint	104.7	P-SA-04	65 et 66	NW et SE	
4-A3	267947	5071789	Waypoint	105.1	P-SA-04			
4-A4	267915	5071829	Waypoint	106.1	P-SA-04			Nouveau
4-A5	267852	5071884	Waypoint	103.2	P-SA-04			Nouveau
4-B1	267903	5071821	Waypoint	100.3	P-SA-04			
4-FLEURS	268037	5071644	Waypoint	104.2	P-SA-03	62, 63 et 64	SE	
5-A1	268385	5071223	Waypoint	86.6	P-SA-05			
5-A10	268484	5071065	Waypoint	105.6	P-SA-05			
5-A11	268395	5071108	Waypoint	107.6	P-SA-05			
5-A2	268388	5071215	Waypoint	86.2	P-SA-05			
5-A3	268399	5071196	Waypoint	85.9	P-SA-05			
5-A4	268394	5071133	Waypoint	85.2	P-SA-05	45 et 46	N et S	
5-A7	268460	5071082	Waypoint	102	P-SA-05			
5-A8	268420	5071086	Waypoint	103.5	P-SA-05			
5-A9	268453	5071075	Waypoint	106.8	P-SA-05			
5-B1	268336	5071088	Waypoint	87.1	P-SA-05			Nouveau
5-B10	268267	5070967	Waypoint	93.9	P-SA-05	50	S	
5-B11	268280	5070953	Waypoint	94.3	P-SA-05			Changement
5-B12	268289	5070955	Waypoint	92.4	P-SA-05			de
5-B13	268306	5070956	Waypoint	92.7	P-SA-05			direction
5-B14	268314	5070939	Waypoint	91.5	P-SA-05			
5-B15	268260	5070950	Waypoint	92.5	P-SA-06			
5-B16	268308	5070870	Waypoint	90.7	P-SA-05	51 et 52		
5-B2	268315	5071071	Waypoint	87.6	P-SA-05			Nouveau
5-B3	268301	5071065	Waypoint	87.6	P-SA-05			Nouveau
5-B4	268238	5071119	Waypoint	89	P-SA-05			Nouveau
5-B5	268225	5071154	Waypoint	89.8	P-SA-05			Nouveau
5-B6	268383	5071095	Waypoint	108.8	P-SA-05			Nouveau
5-B7	268212	5071236	Waypoint	94.1	P-SA-05	49	S	Nouveau

Ville de St-Jérôme
Caractérisation des cours d'eau
Dossier M7416-00
Liste des photos VS la localisation géodésique

5-B8-	268250	5071080	Waypoint	94.8	P-SA-05			Nouveau
5-B9	268260	5071001	Waypoint	96.7	P-SA-05	47 et 48	NW et S	
5-C1	268374	5070763	Waypoint	90.5	P-SA-05			
5-C2	268364	5070757	Waypoint	89.3	P-SA-05			
5-C3	268345	5070747	Waypoint	89.3	P-SA-05	52 et 53	E et W	
5-C4	268208	5070732	Waypoint	90.5	P-SA-05	56	E	
5-C5	268406	5070730	Waypoint	90.2	P-SA-05			
5-C6	268496	5070698	Waypoint	90	P-SA-05			
5-D1	268281	5070776	Waypoint	86.4	P-SA-05			
5-D2	268164	5070899	Waypoint	87.8	P-SA-05			
5-D3	268308	5070748	Waypoint	91	P-SA-05			
5-E1	268451	5070737	Waypoint	89.8	P-SA-05			Nouveau
5-E2	268385	5070806	Waypoint	89.5	P-SA-05			Nouveau
5-E3	268367	5070841	Waypoint	90.5	P-SA-05			Nouveau
5-E4	268318	5070865	Waypoint	91.5	P-SA-06			Fossé
5-F1	268377	5070955	Waypoint	96.3	P-SA-05	57 et 58	SW et NE	Nouveau
5-F2	268425	5071016	Waypoint	97.5	P-SA-05			Nouveau
5-F3	268445	5071030	Waypoint	98.5	P-SA-05			
5-X1	268075	5070860	Waypoint	98	P-SA-05	54	SW	
5-X2	268100	5070842	Waypoint	98.2	P-SA-05	55	E	
5-Z1	268250	5071528	Waypoint	94.8	P-SA-05			
5-Z2	268146	5071162	Waypoint	97	P-SA-05			
5-Z3	268274	5071035	Waypoint	97	P-SA-05			

Z:\1-projet\7416-00\Relevés terrain\Phase 2\Zone PSA-3 à 5\Zone PBE-5 (3 et 4 en partie).xls\Zone 3, 4 et 5



**LEROUX
BEAUDOIN
HURENS &
ASSOCIÉS INC.**

Relevés Terrains : Octobre et Novembre 2004

Ville de St-Jérôme
Caractérisation des cours d'eau
Dossier M7416-00

Liste des photos VS la localisation géodésique

Identification du point	LOCALISATION NAD		Symbole	Alt(m)	# de Bassin	# de photo par zone	Orientation	Remarque
	EST	NORD						
115	267618	5071733	Waypoint	104,2	P-SA-04	121	N/D	
116	267638	5071624	Waypoint	109,5	P-SA-04	122	N/D	
117	267737	5071515	Waypoint	104,9	P-SA-04	123	N/D	
118	267733	5071500	Waypoint	104,7	P-SA-04	124	N/D	
123	267899	5071305	Waypoint	99,4	P-SA-04	135	N/D	
124	267892	5071560	Waypoint	104,2	P-SA-04	136	N/D	
125	268002	5071405	Waypoint	109	P-SA-04	137	N/D	
101	267991	5072515	Waypoint	93,6	P-SA-04	101 et 102	N/D	
102	268145	5072442	Waypoint	96,5	P-SA-04	103 et 104	N/D	
104	267571	5072096	Waypoint	107,6	P-SA-04	105-106	N/D	
105	267408	5072749	Waypoint	105,4	P-SA-04	107 et 108	N/D	
107	267273	5072847	Waypoint	105,6	P-SA-04	109 et 110	N/D	
111	267573	5072194	Waypoint	113,3	P-SA-04	111 et 112	N/D	
112	267346	5072366	Waypoint	111,2	P-SA-04	113 et 114	N/D	
113	267152	5071668	Waypoint	99,6	P-SA-04	115 et 116	N/D	
114	267421	5071775	Waypoint	101,1	P-SA-04	117-118-119	N/D	
119	267687	5071255	Waypoint	92,7	P-SA-04	125 et 126	N/D	
120	267520	5071095	Waypoint	90,5	P-SA-04	127 et 128	N/D	
121	267674	5071202	Waypoint	87,8	P-SA-04	129 à 131	N/D	
122	267894	5071235	Waypoint	100,6	P-SA-04	132 à 134	N/D	
100	267764	5072618	Waypoint	80,4	P-SA-04	99 et 100	N/D	
103	267651	5072238	Waypoint	91,7	P-SA-04	N/A	N/D	
108	267014	5072977	Waypoint	109	P-SA-04	N/A	N/D	
109	267599	5072570	Waypoint	107,8	P-SA-04	N/A	N/D	
110	267472	5072463	Waypoint	113,1	P-SA-04	N/A	N/D	

P-SA-04



DSCF0099



DSCF0100



DSCF0101



DSCF0102



DSCF0103



DSCF0104

P-SA-04



DSCF0105



DSCF0106



DSCF0107



DSCF0108



DSCF0109



DSCF0110

P-SA-04



DSCF0111



DSCF0111_2



DSCF0112



DSCF0113



DSCF0114



DSCF0115

P-SA-04



DSCF0116



DSCF0117



DSCF0118



DSCF0119



DSCF0120



DSCF0121

P-SA-04



DSCF0122



DSCF0123



DSCF0124



DSCF0125



DSCF0126



DSCF0127

P-SA-04



DSCF0128



DSCF0129



DSCF0130



DSCF0131



DSCF0132



DSCF0133

P-SA-04



DSCF0134



DSCF0135



DSCF0136



DSCF0137

Zones P-SA-5 et P-SA-4 en partie



DSCF0045



DSCF0046



DSCF0047



DSCF0048



DSCF0049



DSCF0050

Zones P-SA-5 et P-SA-4 en partie



DSCF0051



DSCF0052



DSCF0053



DSCF0054



DSCF0055



DSCF0056

Zones P-SA-5 et P-SA-4 en partie



DSCF0057



DSCF0058



DSCF0059



DSCF0060



DSCF0061



DSCF0062

Zones P-SA-5 et P-SA-4 en partie



DSCF0063



DSCF0064



DSCF0065



DSCF0066



**LEROUX
BEAUDOIN
HURENS &
ASSOCIÉS INC.**

Relevés Terrains : Octobre et Novembre 2004

Ville de St-Jérôme

Caractérisation des cours d'eau

Dossier M7416-00

Liste des photos VS la localisation géodésique

Identification du point	LOCALISATION NAD		Symbole	Alt(m)	# de Bassin	# de photo par zone	Orientation	Remarque
	EST	NORD						
158	263587	5072088	Waypoint	130,9	P-SJ-07	184	N/D	
166	263189	5072254	Waypoint	123,2	P-SJ-07	203	N/D	
167	263271	5072238	Waypoint	126,3	P-SJ-07	203	N/D	
169	262006	5072350	Waypoint	160,4	P-SJ-07	207	N/D	
159	263514	5072137	Waypoint	82,6	P-SJ-07	185-186-187	N/D	
160	263528	5072217	Waypoint	91,2	P-SJ-07	187 à 190	N/D	
161	263507	5072341	Waypoint	100,3	P-SJ-07	191-192	N/D	
162	263603	5072344	Waypoint	101,5	P-SJ-07	193-196	N/D	
163	263571	5072648	Waypoint	100,3	P-SJ-07	197-198	N/D	
164	263129	5072820	Waypoint	120	P-SJ-07	199-200	N/D	
165	263031	5072308	Waypoint	128,5	P-SJ-07	201-202	N/D	
168	263360	5072279	Waypoint	124,6	P-SJ-07	204-206	N/D	
170	262353	5072505	Waypoint	167,9	P-SJ-07	N/A	N/D	



**LEROUX
BEAUDOIN
HURENS &
ASSOCIÉS INC.**

Relevés Terrains : Octobre et Novembre 2004

Ville de St-Jérôme

Caractérisation des cours d'eau

Dossier M7416-00

Liste des photos VS la localisation géodésique

Identification du point	LOCALISATION NAD		Symbole	Alt(m)	# de Bassin	# de photo par zone	Orientation	Remarque
	EST	NORD						
49	263462	5071412	Waypoint	119,3	P-SJ-34A	# 1 à 8	N/D	
51	263440	5071431	Waypoint	121	P-SJ-34A	# 11 à 15	N/D	
52	263444	5071428	Waypoint	122,5	P-SJ-34A	# 16 et 17	N/D	
53	263355	5071388	Waypoint	131,3	P-SJ-34A	# 18 à 27	N/D	
54	263198	5071503	Waypoint	132,1	P-SJ-34A	# 28	N/D	
56	263138	5071478	Waypoint	137,8	P-SJ-34A	# 29 à 31	N/D	
58	263173	5071402	Waypoint	139,8	P-SJ-34A	# 32	N/D	
59	263347	5071253	Waypoint	144,3	P-SJ-34A	# 33 et 34	N/D	
60	262924	5070990	Waypoint	198,9	P-SJ-34A	# 35 et 36	N/D	
61	262993	5071209	Waypoint	162,3	P-SJ-34A	# 37, 38 et 39	N/D	
62	263069	5071724	Waypoint	208,7	P-SJ-34A	# 40 et 42	N/D	
63	263213	5071666	Waypoint	203,2	P-SJ-34A	# 42 et 43	N/D	
61 bis	263094	5071321	Waypoint		P-SJ-34A	# 79 et 80	N/D	
63 -1	Position selon carte				P-SJ-34A	# 85 et 86	N/D	
63-2	Position selon carte				P-SJ-34A	# 87, 88 et 89	N/D	
50	263462	5071412	Waypoint	119,8	P-SJ-34A	# 9 , 10	N/D	
55	263198	5071503	Waypoint	135,2	P-SJ-34A		N/D	
57	263173	5071398	Waypoint	140,5	P-SJ-34A		N/D	



**LEROUX
BEAUDOIN
HURENS &
ASSOCIÉS INC.**

Relevés Terrains : 13,14, et 16 mai 2005

Ville de St-Jérôme

Caractérisation des cours d'eau

Dossier M7416-00

Liste des photos VS la localisation géodésique

Identification du point	LOCALISATION NAD		Symbole	Alt(m)	# de Bassin	# de photo par zone	Orientation	Remarque
	EST	NORD						
J20-B5EX	267964	5073997	Waypoint	110	P-SJ-20			
J20-A1	267956	5074045	Waypoint	110.4	P-SJ-20			
J20-A2	267972	5074075	Waypoint	111.2	P-SJ-20			
J20-A3	267965	5074090	Waypoint	112.1	P-SJ-20			
J20-A5	267924	5074178	Waypoint	116	P-SJ-20			
J20-B1	267889	5073966	Waypoint	113.8	P-SJ-20			Nouveau
J20-B2	267911	5073965	Waypoint	114	P-SJ-20			Nouveau
J20-B3	267940	5073975	Waypoint	112.6	P-SJ-20			Nouveau
J20-B4	267954	5073984	Waypoint	109.5	P-SJ-20			Nouveau
J20-C1	268000	5073932	Waypoint	103.5	P-SJ-20			Nouveau
J20-C2	267998	5073928	Waypoint	103.5	P-SJ-20			Nouveau
J20-C3	267972	5073904	Waypoint	104.7	P-SJ-20			Nouveau
J20-C4	267961	5073874	Waypoint	104.7	P-SJ-20			Nouveau
J20-C5	267944	5073850	Waypoint	105.1	P-SJ-20			Nouveau
J20-C6	267921	5073835	Waypoint	104.2	P-SJ-20			Nouveau
J20-C7	267885	5073820	Waypoint	104.9	P-SJ-20			Nouveau
J20-C8	267867	5073777	Waypoint	106.6	P-SJ-20			Nouveau
J20-D1	268070	5073913	Waypoint	102.5	P-SJ-20			Nouveau
J20-D3	268082	5073835	Waypoint	103.5	P-SJ-20			Nouveau
J20-D5	268185	5073763	Waypoint	100.6	P-SJ-20			Nouveau
J20-D6	268204	5073737	Waypoint	100.3	P-SJ-20			Nouveau
J20-D7	268263	5073720	Waypoint	100.8	P-SJ-20	94 et 95	NW et SE	Nouveau
J20-D8	268168	5073781	Waypoint	100.3	P-SJ-20			Nouveau
J20-E1	268342	5073698	Waypoint	101.8	P-SJ-20			
20-B1	267546	5073774	Waypoint	5.9	P-SJ-20			
20-B10	267612	5074061	Waypoint	82.6	P-SJ-20			Nouveau
20-B11	267607	5074079	Waypoint	84.5	P-SJ-20	7 et 8	S et N	Nouveau
20-B12	267607	5074114	Waypoint	92.4	P-SJ-20			
20-B2	267564	5073831	Waypoint	27.8	P-SJ-20			
20-B3	267575	5073866	Waypoint	33.8	P-SJ-20			
20-B4	267559	5073865	Waypoint	35.7	P-SJ-20			
20-B5	267594	5073864	Waypoint	42.4	P-SJ-20	1 et 2	N et SW	
20-B6	267599	5073876	Waypoint	53.2	P-SJ-20			
20-B7	267619	5073948	Waypoint	66.9	P-SJ-20			
20-B8	267618	5073981	Waypoint	70.5	P-SJ-20	3 et 4	S et N	
20-B9	267625	5074030	Waypoint	71.5	P-SJ-20	5 et 6	S et N	Nouveau
20-C1	267691	5073758	Waypoint	85	P-SJ-20	9	E	
20-C2	267702	5073724	Waypoint	84.5	P-SJ-20	10 et 11	N et S	
20-A23	267579	5073542	Waypoint	100.3	P-SJ-20	68, 69 et 70	SW, E et N	*
20-A24INT	267587	5073684	Waypoint	99.1	P-SJ-20	173	S	*
20-RIVE1	267505	5073646	Waypoint	97.9	P-SJ-20	171	SE	*
20-D1	267575	5073710	Waypoint	101.5	P-SJ-20			*



LEROUX
BEAUDOIN
HURENS &
ASSOCIÉS INC.

Relevés Terrains : 13,14, et 16 mai 2005

Ville de St-Jérôme

Caractérisation des cours d'eau

Dossier M7416-00

Liste des photos VS la localisation géodésique

Identification du point	LOCALISATION NAD		Symbole	Alt(m)	# de Bassin	# de photo par zone	Orientation	Remarque
	EST	NORD						
20-D2	267548	5073760	Waypoint	102	P-SJ-20	174	S	*
20-D3	267583	5073743	Waypoint	101.5	P-SJ-20			*
21-A1	268080	5073357	Waypoint	105.9	P-SJ-21	68 et 69	S et W	
21-A10	268328	5073159	Waypoint	94.3	P-SJ-21	75 et 76	NW et SW	
21-A11	268351	5073129	Waypoint	96.7	P-SJ-21			
21-A12	268373	5073102	Waypoint	94.6	P-SJ-21			
21-A13	268361	5073087	Waypoint	92.7	P-SJ-21			
21-A14	268344	5073044	Waypoint	91.7	P-SJ-21	77 et 78	N et S	
21-A15	268372	5073006	Waypoint	91.2	P-SJ-21			
21-A16	268388	5072997	Waypoint	87.8	P-SJ-21			
21-A17	268603	5072830	Waypoint	87.6	P-SJ-21			
21-A19	268668	5072818	Waypoint	87.6	P-SJ-21	86 et 87	W et E	
21-A2 BARR	268088	5073332	Waypoint	106.1	P-SJ-21			
21-A20	268716	5072830	Waypoint	86.6	P-SJ-21			
21-A21	268892	5072782	Waypoint	86.6	P-SJ-21			
21-A22	268949	5072750	Waypoint	85.4	P-SJ-21	88 et 89	NW et SE	
21-A23	268992	5072702	Waypoint	85.4	P-SJ-21			
21-A3	268090	5073300	Waypoint	99.9	P-SJ-21	70 et 71	N et S	
21-A4	268088	5073271	Waypoint	100.1	P-SJ-21	72 et 73	W et E	
21-A5	268118	5073261	Waypoint	97.9	P-SJ-21			
21-A6	268155	5073232	Waypoint	97.7	P-SJ-21			
21-A7	268180	5073203	Waypoint	97.5	P-SJ-21			
21-A8	268209	5073200	Waypoint	97.2	P-SJ-21			
21-A9	268277	5073172	Waypoint	96	P-SJ-21			
21-B1	267815	5073205	Waypoint	102	P-SJ-21			
21-B2	267781	5073168	Waypoint	105.1	P-SJ-21			
21-B3	267772	5073159	Waypoint	105.6	P-SJ-21			
21-B4	267756	5073115	Waypoint	106.6	P-SJ-21			
21-C1	268297	5073190	Waypoint	95.8	P-SJ-21	74	S	Nouveau
21-D1	268444	5073167	Waypoint	95.5	P-SJ-21			Nouveau
21-D2	268416	5073138	Waypoint	94.8	P-SJ-21			
21-E1	268442	5073114	Waypoint	95.3	P-SJ-21			Nouveau
21-E2	268498	5073022	Waypoint	88.1	P-SJ-21			Nouveau
21-E3	268456	5073058	Waypoint	87.6	P-SJ-21			Nouveau
21-E4	268421	5073088	Waypoint	88.6	P-SJ-21			Nouveau
21-F1	268354	5072998	Waypoint	92.9	P-SJ-21			
21-F10	268079	5073152	Waypoint	103.9	P-SJ-21			Nouveau
21-F12	268037	5073059	Waypoint	104.4	P-SJ-21			
21-F13	268020	5073074	Waypoint	104.4	P-SJ-21			
21-F14	267938	5073070	Waypoint	104.9	P-SJ-21			Nouveau
21-F2	268303	5072992	Waypoint	95.1	P-SJ-21			
21-F3	268272	5073005	Waypoint	94.8	P-SJ-21			
21-F4	268229	5073005	Waypoint	97.7	P-SJ-21			



**LEROUX
BEAUDOIN
HURENS &
ASSOCIÉS INC.**

Relevés Terrains : 13,14, et 16 mai 2005

Ville de St-Jérôme

Caractérisation des cours d'eau
Dossier M7416-00

Liste des photos VS la localisation géodésique

Identification du point	LOCALISATION NAD		Symbole	Alt(m)	# de Bassin	# de photo par zone	Orientation	Remarque
	EST	NORD						
21-F5	268192	5073026	Waypoint	97.5	P-SJ-21			
21-F6	268162	5073032	Waypoint	98.7	P-SJ-21			
21-F7	268101	5073055	Waypoint	100.8	P-SJ-21	79 et 80	SE et N	
21-F9	268103	5073118	Waypoint	102	P-SJ-21			Nouveau
21-G1	268424	5072930	Waypoint	89.8	P-SJ-21			
21-G2	268444	5072937	Waypoint	89.5	P-SJ-21			
21-G3	268375	5072893	Waypoint	91.7	P-SJ-21			
21-H4	268390	5072856	Waypoint	91.2	P-SJ-21			
21-H5	268415	5072852	Waypoint	91.2	P-SJ-21	81 et 82	W et NE	
21-H6	268428	5072851	Waypoint	91.5	P-SJ-21			
21-H7	268472	5072887	Waypoint	89.8	P-SJ-21	83, 84 et 85	SE, SW et N	
21-I1	268511	5072841	Waypoint	91.5	P-SJ-21			Nouveau
21-I2	268464	5072779	Waypoint	92.2	P-SJ-21			Nouveau
21-I3	268318	5072628	Waypoint	99.9	P-SJ-21			Nouveau
21-J1	268485	5072712	Waypoint	96.7	P-SJ-21			Nouveau
21-J2	268492	5072732	Waypoint	94.3	P-SJ-21			Nouveau
21-J3	268496	5072743	Waypoint	91.5	P-SJ-21			Nouveau
21-J4	268580	5072836	Waypoint	88.8	P-SJ-21			Nouveau
21-J5	268550	5072810	Waypoint	87.8	P-SJ-21			Nouveau
21-K1	268808	5072795	Waypoint	87.6	P-SJ-21			Nouveau
21-L1	268788	5072838	Waypoint	81.1	P-SJ-21			Nouveau
21-M1	268759	5072854	Waypoint	81.8	P-SJ-21			Nouveau
21-N1	268481	5072976	Waypoint	84.7	P-SJ-21			Nouveau
21-N2	268447	5072944	Waypoint	84	P-SJ-21	90	NE	Nouveau
21-N3	268488	5072991	Waypoint	86.6	P-SJ-21			Nouveau
21-Z1	267850	5073270	Waypoint	99.9	P-SJ-21	42 et 43	N et SE	
21-Z2	267750	5073624	Waypoint	118.4	P-SJ-21	67	E	

Z:\1-projet\7416-00\Relevés terrain\Phase 2\Zone PSJ-20 et 21\[GPS Zone PSJ-20 et 21.xls]Concordances



**LEROUX
BEAUDOIN
HURENS &
ASSOCIÉS INC.**

Relevés Terrains : 4 mai 2005

Ville de St-Jérôme

Caractérisation des cours d'eau

Dossier M7416-00

Liste des photos VS la localisation géodésique

Identification du point	LOCALISATION NAD		Symbole	Alt(m)	# de Bassin	# de photo par	Orientation	Remarque
	EST	NORD						
34-B1	263810	5071488	Waypoint	115.5	P-SJ-34B			
34-C1	263807	5071532	Waypoint	116.7	P-SJ-34B	2 et 3	NE et N	Dépôt à neige
34-C2	263809	5071622	Waypoint	115.2	P-SJ-34B			
34-C3	263801	5071705	Waypoint	114.3	P-SJ-34B			
34-C4	263782	5071783	Waypoint	115.7	P-SJ-34B			
34-C5	264053	5071708	Waypoint	111.9	P-SJ-34B			Nouveau fossé de C1 à C5
34-D1	263788	5071791	Waypoint	112.1	P-SJ-34B			
34-D2	263865	5071800	Waypoint	113.1	P-SJ-34B	4	E	
34-D3	263885	5071802	Waypoint	113.8	P-SJ-34B	5 et 6	E et SE	
34-D4	263993	5071811	Waypoint	111.2	P-SJ-34B			
34-D5	264020	5071825	Waypoint	111.2	P-SJ-34B	7 et 8	SE et NW	
34-D6	264150	5071825	Waypoint	111.1	P-SJ-34B	10 et 11	SW et NE	
34-DNEIG	264048	5071677	Waypoint	113.3	P-SJ-34B	20 et 21	N et NW	
34-E1	264186	5071872	Waypoint	111.9	P-SJ-34B			
34-F1	264091	5071810	Waypoint	111.6	P-SJ-34B	9	N	Nouveau
34-F2	264074	5071905	Waypoint	110.9	P-SJ-34B			Nouveau
34-G1	264157	5071583	Waypoint	107.3	P-SJ-34B	13 et 14	NW et SE	Le marais se vide ici
34-G2	264157	5071565	Waypoint	106.6	P-SJ-34B			
34-G3	264179	5071562	Waypoint	107.8	P-SJ-34B			
34-G4	264208	5071551	Waypoint	108.3	P-SJ-34B	15 et 16	NW et SE	Fossé de l'autoroute
34-G6	264221	5071539	Waypoint	107.3	P-SJ-34B			
34-G7	264266	5071600	Waypoint	111.2	P-SJ-34B			
34-X1	264263	5071858	Waypoint	113.1	P-SJ-34B			
34-X2	264176	5071720	Waypoint	110.7	P-SJ-34B			
34-X3	264183	5071663	Waypoint	111.2	P-SJ-34B	12	W	Photo
34-X4	264116	5071550	Waypoint	110	P-SJ-34B	17	SE	Photo
34-X5	264154	5071671	Waypoint	111.9	P-SJ-34B	18 et 19	SE et NW	Photo
8-A1	263930	5072533	Waypoint	101.1	P-SJ-08A	22 et 23	SE et NE	
8-A2	264147	5072755	Waypoint	106.1	P-SJ-08A	30	W	
8-A3	264057	5072721	Waypoint	117.9	P-SJ-08A	36	S	
8-ARE21	263723	5072440	Waypoint	109	P-SJ-08A	26	E	Puisard
8-ARIX7	263947	5072553	Waypoint	102.7	P-SJ-08A			Puisard
8-ARP111	264028	5072643	Waypoint	110.9	P-SJ-08A			Puisard
8-ARP113	264018	5072625	Waypoint	110.2	P-SJ-08A			Puisard
8-ARP119	263946	5072628	Waypoint	111.2	P-SJ-08A			Puisard
8-ARP19A	263956	5072563	Waypoint	102.3	P-SJ-08A			Puisard
8-ARPX96	264184	5072791	Waypoint	108.8	P-SJ-08A	31, 32 et 33	NE, S et NW	Puisard



LEROUX
BEAUDOIN
HURENS &
ASSOCIÉS INC.

Relevés Terrains : 4 mai 2005

Ville de St-Jérôme

Caractérisation des cours d'eau

Dossier M7416-00

Liste des photos VS la localisation géodésique

Identification du point	LOCALISATION NAD		Symbole	Alt(m)	# de Bassin	# de photo par	Orientation	Remarque
	EST	NORD						
8-B1	263938	5072517	Waypoint	102.7	P-SJ-08A			Nouveau
8-B2	263938	5072499	Waypoint	103.5	P-SJ-08A	24 et 25	SW et S	Nouveau
8-B3	263726	5072421	Waypoint	107.3	P-SJ-08A			Nouveau
8-B4	263815	5072416	Waypoint	107.8	P-SJ-08A			Nouveau
8-C1	263951	5072529	Waypoint	102.7	P-SJ-08A			Tombe dans ARIX7
8-C2	263968	5072333	Waypoint	108.8	P-SJ-08A			
8-D1	263943	5072583	Waypoint	105.4	P-SJ-08A			Nouveau
8-D2	263946	5072582	Waypoint	105.4	P-SJ-08A			Nouveau
8-D3	263940	5072611	Waypoint	105.1	P-SJ-08A			Nouveau
8-D4	263769	5072574	Waypoint	106.4	P-SJ-08A			
8-D5	263742	5072589	Waypoint	107.8	P-SJ-08A			
8-E2	263714	5072375	Waypoint	108.3	P-SJ-08A			
8-F1	263709	5072348	Waypoint	107.8	P-SJ-08A			
8-G1	263715	5072314	Waypoint	108.8	P-SJ-08A			Nouveau
8-G2	263861	5072331	Waypoint	110	P-SJ-08A			Nouveau
8-G3	263871	5072324	Waypoint	108.5	P-SJ-08A			Nouveau
8-G4	263957	5072336	Waypoint	107.1	P-SJ-08A	27 et 28	W et N	Nouveau
8-G5	263961	5072367	Waypoint	109.5	P-SJ-08A			Nouveau
8-H1	263985	5072365	Waypoint	110.2	P-SJ-08A			
8-H2	263985	5072305	Waypoint	110.4	P-SJ-08A			
8-H3 AMO	264217	5072364	Waypoint	106.1	P-SJ-08A			
8-H4	263977	5072247	Waypoint	107.1	P-SJ-08A	29	S	
8-H5	263972	5072114	Waypoint	113.1	P-SJ-08A			
8-H6	263984	5072384	Waypoint	113.3	P-SJ-08A			
8-H7	263962	5072517	Waypoint	111.4	P-SJ-08A			
8-J1	263943	5072626	Waypoint	112.1	P-SJ-08A			
8-L1	264221	5072637	Waypoint	110.7	P-SJ-08A			
8-L2	264245	5072649	Waypoint	111.6	P-SJ-08A			
8-L3	264264	5072658	Waypoint	110	P-SJ-08A			
8-M1	263835	5072620	Waypoint	110	P-SJ-08A	34 et 35	N et W	
8-PUIS-K	263948	5072655	Waypoint	111.6	P-SJ-08A			



**LEROUX
BEAUDOIN
HURENS &
ASSOCIÉS INC.**

Relevés Terrains : 5 et 10 mai 2005

Ville de St-Jérôme
Caractérisation des cours d'eau
Dossier M7416-00

Liste des photos VS la localisation géodésique

Identification du point	LOCALISATION NAD		Symbole	Alt(m)	# de Bassin	# de photo par zone	Orientation	Remarque
	EST	NORD						
35-A1	263391	5070290	Waypoint	110.2	P-SJ-35A	50	W	
35-A10 E	264275	5070109	Waypoint	103.9	P-SJ-35A	67 et 68	W et N	Erreur de diamètre sur les plans
35-A2	263367	5070326	Waypoint	110.4	P-SJ-35A			
35-A3	263310	5070324	Waypoint	112.8	P-SJ-35A			
35-A4	236360	5070325	Waypoint	110.4	P-SJ-35A	51	E	
35-A5	263297	5070308	Waypoint	116.4	P-SJ-35A			
35-A6	263389	5070342	Waypoint	113.8	P-SJ-35A			
35-B1	263320	5070346	Waypoint	119.3	P-SJ-35A	52 et 53	S et N	
35-B2	263286	5070391	Waypoint	122.5	P-SJ-35A			
35-B3	263287	5070436	Waypoint	124.4	P-SJ-35A			
35-C1	263248	5070396	Waypoint	125.3	P-SJ-35A			
35-C10	262902	5070535	Waypoint	136.9	P-SJ-35A			
35-C11	262905	5070567	Waypoint	137.4	P-SJ-35A			Nouveau
35-C12	262934	5070628	Waypoint	139.5	P-SJ-35A	59	SW	Nouveau
35-C13	262855	5070552	Waypoint	139.5	P-SJ-35A			
35-C14	262810	5070590	Waypoint	141.9	P-SJ-35A			
35-C15	262792	5070613	Waypoint	144.1	P-SJ-35A			
35-C16	262798	5070654	Waypoint	144.3	P-SJ-35A	60 et 61	S et N	
35-C17	262858	5070397	Waypoint	134.7	P-SJ-35A			Nouveau
35-C18	262882	5070452	Waypoint	136.2	P-SJ-35A			Nouveau
35-C19	262910	5070481	Waypoint	134.9	P-SJ-35A			Nouveau
35-C20	262790	5070710	Waypoint	136	P-SJ-35A	62 et 63	S et N	
35-C3	263169	5070476	Waypoint	130.1	P-SJ-35A			
35-C4	263139	5070483	Waypoint	131.3	P-SJ-35A			
35-C5	263088	5070500	Waypoint	134	P-SJ-35A	54 et 55	SE et NW	
35-C6	263051	5070533	Waypoint	132.3	P-SJ-35A			
35-C7	263022	5070557	Waypoint	131.8	P-SJ-35A	56 et 57	NE et SW	
35-C8	262960	5070544	Waypoint	132.1	P-SJ-35A	58	W	
35-C9	262924	5070499	Waypoint	134.2	P-SJ-35A			
35-D1	263069	5070806	Waypoint	141.4	P-SJ-35A			
35-D10	263412	5070652	Waypoint	123.2	P-SJ-35A			
35-D11	263444	5070663	Waypoint	122.5	P-SJ-35A			
35-D12	263496	5070664	Waypoint	120.5	P-SJ-35A			
35-D13	263529	5070664	Waypoint	115.7	P-SJ-35A			
35-D2	263100	5070806	Waypoint	141.2	P-SJ-35A			
35-D3	263018	5070804	Waypoint	145	P-SJ-35A			
35-D4	263141	5070798	Waypoint	136.9	P-SJ-35A	64 et 65	NW et S	
35-D5	263141	5070755	Waypoint	138.3	P-SJ-35A			
35-D6	263232	5070722	Waypoint	134.7	P-SJ-35A			
35-D7	263261	5070716	Waypoint	132.8	P-SJ-35A	66	E	
35-D8	263282	5070704	Waypoint	130.6	P-SJ-35A			



**LEROUX
BEAUDOIN
HURENS &
ASSOCIÉS INC.**

Relevés Terrains : 5 et 10 mai 2005

Ville de St-Jérôme
Caractérisation des cours d'eau
Dossier M7416-00

Liste des photos VS la localisation géodésique

Identification du point	LOCALISATION NAD		Symbole	Alt(m)	# de Bassin	# de photo par zone	Orientation	Remarque
	EST	NORD						
35-E1	263466	5070705	Waypoint	122.5	P-SJ-35A			
35-F1	263169	5070329	Waypoint	125.1	P-SJ-35A			Nouveau
35-F2	263085	5070370	Waypoint	128.9	P-SJ-35A			Nouveau
35-F3	263053	5070377	Waypoint	132.1	P-SJ-35A			Nouveau
35-G1 EX	263712	5070013	Waypoint	116.9	P-SJ-35A			
35B-A1	264104	5070421	Waypoint	101.3	P-SJ-35B			
35B-A2	264126	5070425	Waypoint	101.3	P-SJ-35B	111, 112 et 113	N, W et S	
35B-A3	264120	5070347	Waypoint	101.1	P-SJ-35B	114	N	
35B-A4	264148	5070352	Waypoint	102	P-SJ-35B	115 et 116	W et E	
35B-A5	264281	5070356	Waypoint	99.1	P-SJ-35B	117, 118 et 119	N, W et S	
35B-A6	264278	5070340	Waypoint	97.9	P-SJ-35B	120, 121 et 122	N, E et S	
35B-A7	264279	5070611	Waypoint	101.1	P-SJ-35B	123, 124 et 125	S, W et N	
35B-A8	264130	5070605	Waypoint	102.7	P-SJ-35B	126 et 127	E et N	

P-SJ-07



DSCF0184



DSCF0185



DSCF0186



DSCF0187



DSCF0188



DSCF0189

P-SJ-07



DSCF0190



DSCF0191



DSCF0192



DSCF0193



DSCF0194



DSCF0195

P-SJ-07



DSCF0196



DSCF0197



DSCF0198



DSCF0199



DSCF0200



DSCF0201

P-SJ-07



DSCF0202



DSCF0203



DSCF0204



DSCF0205



DSCF0206

Zones P-SJ-20 et P-SJ-21



DSCF0001



DSCF0002



DSCF0003



DSCF0004



DSCF0005



DSCF0006

Zones P-SJ-20 et P-SJ-21



DSCF0007



DSCF0008



DSCF0009



DSCF0010



DSCF0011



DSCF0067

Zones P-SJ-20 et P-SJ-21



DSCF0068



DSCF0069



DSCF0070



DSCF0071



DSCF0072



DSCF0073

Zones P-SJ-20 et P-SJ-21



DSCF0074



DSCF0075



DSCF0076



DSCF0077



DSCF0078



DSCF0079

Zones P-SJ-20 et P-SJ-21



DSCF0080



DSCF0081



DSCF0082



DSCF0083



DSCF0084



DSCF0085

Zones P-SJ-20 et P-SJ-21



DSCF0086



DSCF0087



DSCF0088



DSCF0089



DSCF0090



DSCF0091

Zones P-SJ-20 et P-SJ-21



DSCF0092



DSCF0093



DSCF0094



DSCF0095



DSCF0168



DSCF0169

Zones P-SJ-20 et P-SJ-21



DSCF0170



DSCF0171



DSCF0172



DSCF0173



DSCF0174

Zones P-SJ-8A et P-SJ-34A



DSCF0002



DSCF0003



DSCF0004



DSCF0005



DSCF0006



DSCF0007

Zones P-SJ-8A et P-SJ-34A



DSCF0008



DSCF0009



DSCF0010



DSCF0011



DSCF0012



DSCF0013

Zones P-SJ-8A et P-SJ-34A



DSCF0014



DSCF0015



DSCF0016



DSCF0017



DSCF0018



DSCF0019

Zones P-SJ-8A et P-SJ-34A



DSCF0020



DSCF0021



DSCF0022



DSCF0023



DSCF0024



DSCF0025

Zones P-SJ-8A et P-SJ-34A



DSCF0026



DSCF0027



DSCF0028



DSCF0029



DSCF0030



DSCF0031

Zones P-SJ-8A et P-SJ-34A



DSCF0032



DSCF0033



DSCF0034



DSCF0035



DSCF0036

P-SJ-34B



DSCF0001



DSCF0002



DSCF0003



DSCF0004



DSCF0005



DSCF0006

P-SJ-34B



DSCF0007



DSCF0008



DSCF0009



DSCF0010



DSCF0011



DSCF0012

P-SJ-34B



DSCF0013



DSCF0014



DSCF0015



DSCF0016



DSCF0017



DSCF0018

P-SJ-34B



DSCF0019



DSCF0020



DSCF0021



DSCF0022



DSCF0023



DSCF0024

P-SJ-34B



DSCF0025



DSCF0026



DSCF0027



DSCF0028



DSCF0029



DSCF0030

P-SJ-34B



DSCF0031



DSCF0032



DSCF0033



DSCF0034



DSCF0035



DSCF0036

P-SJ-34B




DSCF0037



DSCF0038



DSCF0039



DSCF0040



DSCF0042



DSCF0079

P-SJ-34B



DSCF0080



DSCF0085



DSCF0086



DSCF0087



DSCF0088



DSCF0089

Zone P-SJ-35



DSCF0050



DSCF0051



DSCF0052



DSCF0053



DSCF0054



DSCF0055

Zone P-SJ-35



DSCF0056



DSCF0057



DSCF0058



DSCF0059



DSCF0060



DSCF0061

Zone P-SJ-35



DSCF0062



DSCF0063



DSCF0064



DSCF0065



DSCF0066



DSCF0067

Zone P-SJ-35



DSCF0068



DSCF0111



DSCF0112



DSCF0113



DSCF0114



DSCF0115

Zone P-SJ-35



DSCF0116



DSCF0117



DSCF0118



DSCF0119



DSCF0120



DSCF0121

Zone P-SJ-35



DSCF0122



DSCF0123



DSCF0124



DSCF0125



DSCF0126



DSCF0127