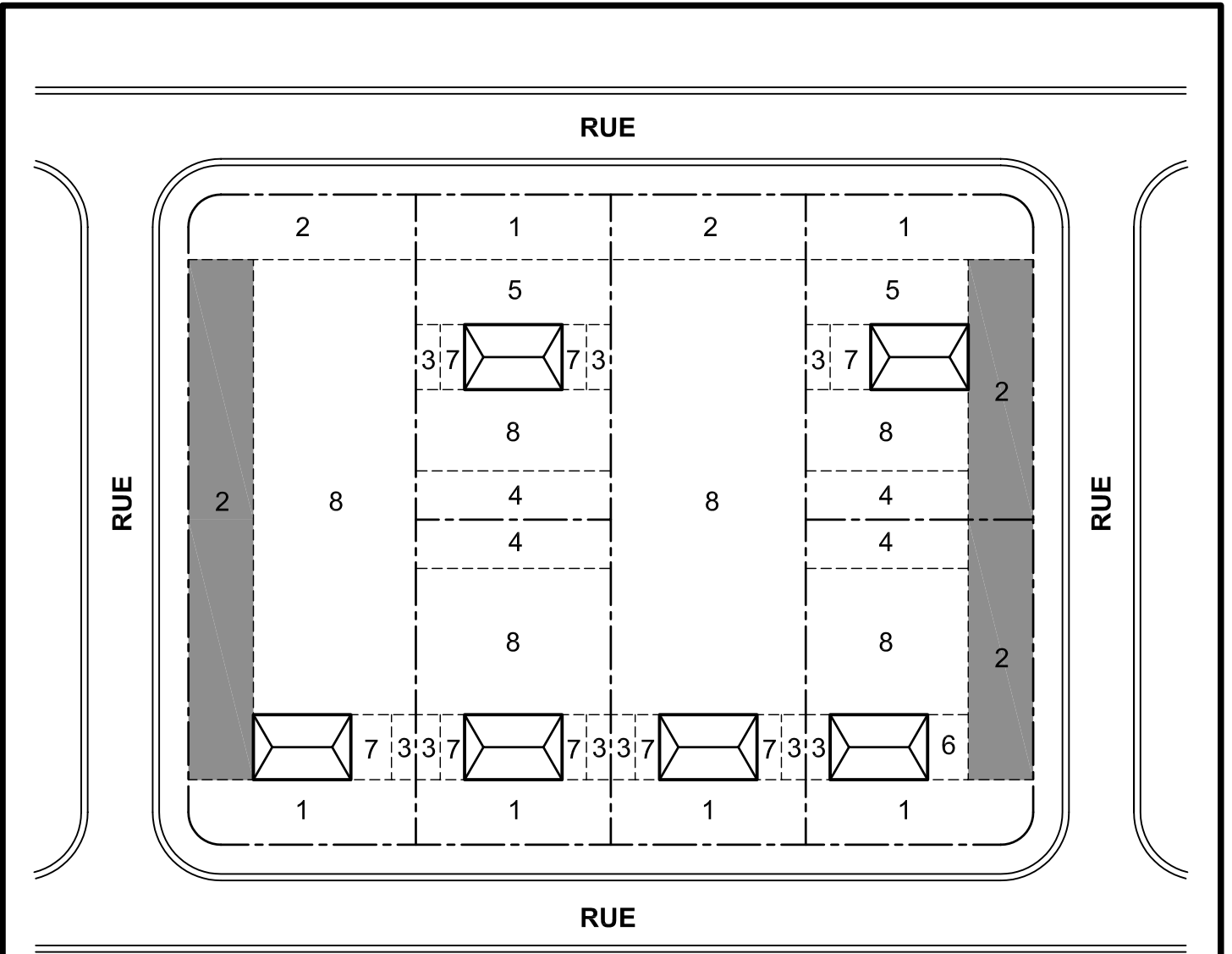

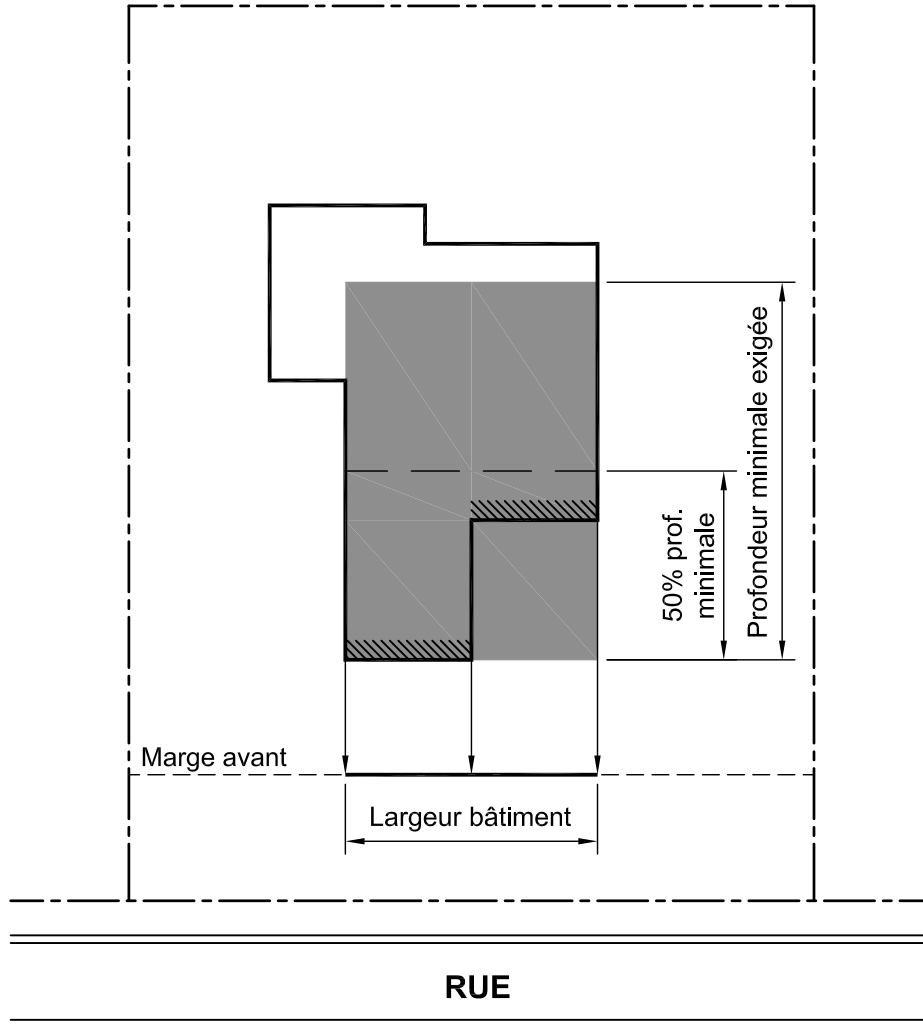


 VILLE DE SAINT-JÉRÔME	<u>Description</u> TRIANGLE DE VISIBILITÉ Terrain d'angle		
	<u>Règlement</u> 0309 - Zonage		<u>Illustration (n° article):</u> 106.2)
<u>Annexe:</u> 4	<u>Plan no:</u> 0309-000.1	<u>Échelle:</u> Aucune	<u>Date:</u> 2010-04-01




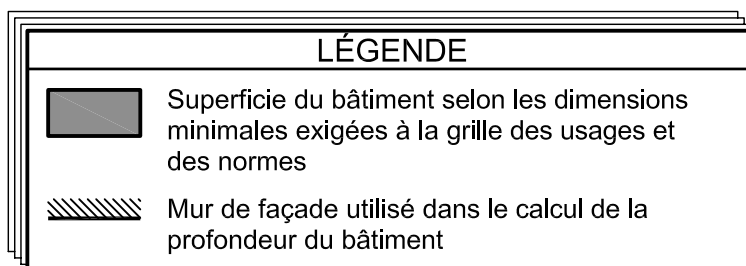
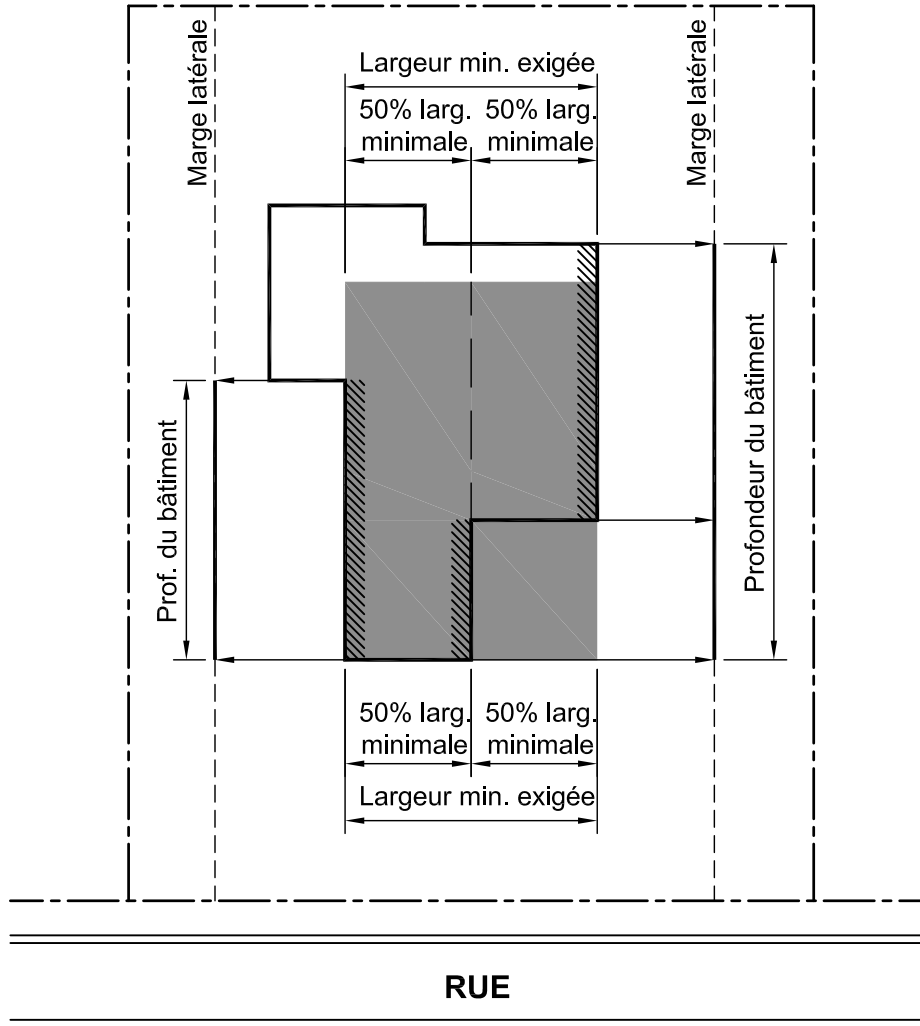
LÉGENDE			
1	Marge avant	5	Cour avant
2	Marge avant secondaire	6	Cour avant secondaire
3	Marge latérale	7	Cour latérale
4	Marge arrière	8	Cour arrière
■	Marge avant secondaire différente de la marge avant		


 VILLE DE SAINT-JÉRÔME	<u>Description</u> MARGES ET COURS Généralités		
	<u>Règlement</u> 0309 - Zonage	<u>Illustration (n° article):</u> 113	
<u>Annexe:</u> 4	<u>Plan no.:</u> 0309-000.2	<u>Échelle:</u> Aucune	<u>Date:</u> 2010-04-01

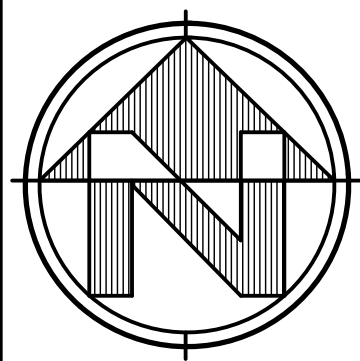


LÉGENDE	
	Superficie du bâtiment selon les dimensions minimales exigées à la grille des usages et des normes
	Mur de façade utilisé dans le calcul de la largeur du bâtiment

	Description DISPOSITIONS GÉNÉRALES Calcul de la largeur d'un bâtiment		
	Règlement 0309 - Zonage	Illustration (n° article): 120	
Annexe: 4	Plan no: 0309-000.3	Échelle: Aucune	Date: 2010-04-01



	Description DISPOSITIONS GÉNÉRALES Calcul de la profondeur d'un bâtiment		
	Règlement 0309 - Zonage	Illustration (n° article): 121	
Annexe: 4	Plan no: 0309-000.4	Échelle: Aucune	Date: 2010-04-01



Description

**PARCS LINÉAIRES
LE P'TIT TRAIN DU NORD
ET DES BASSES-LAURENTIDES**

Règlement

0309-Zonage

Illustration (n° article)

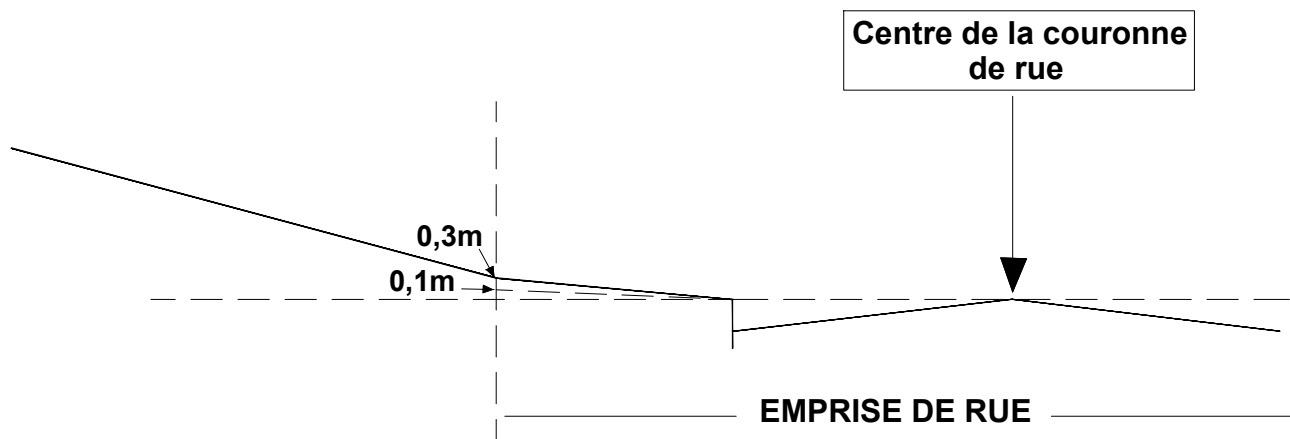
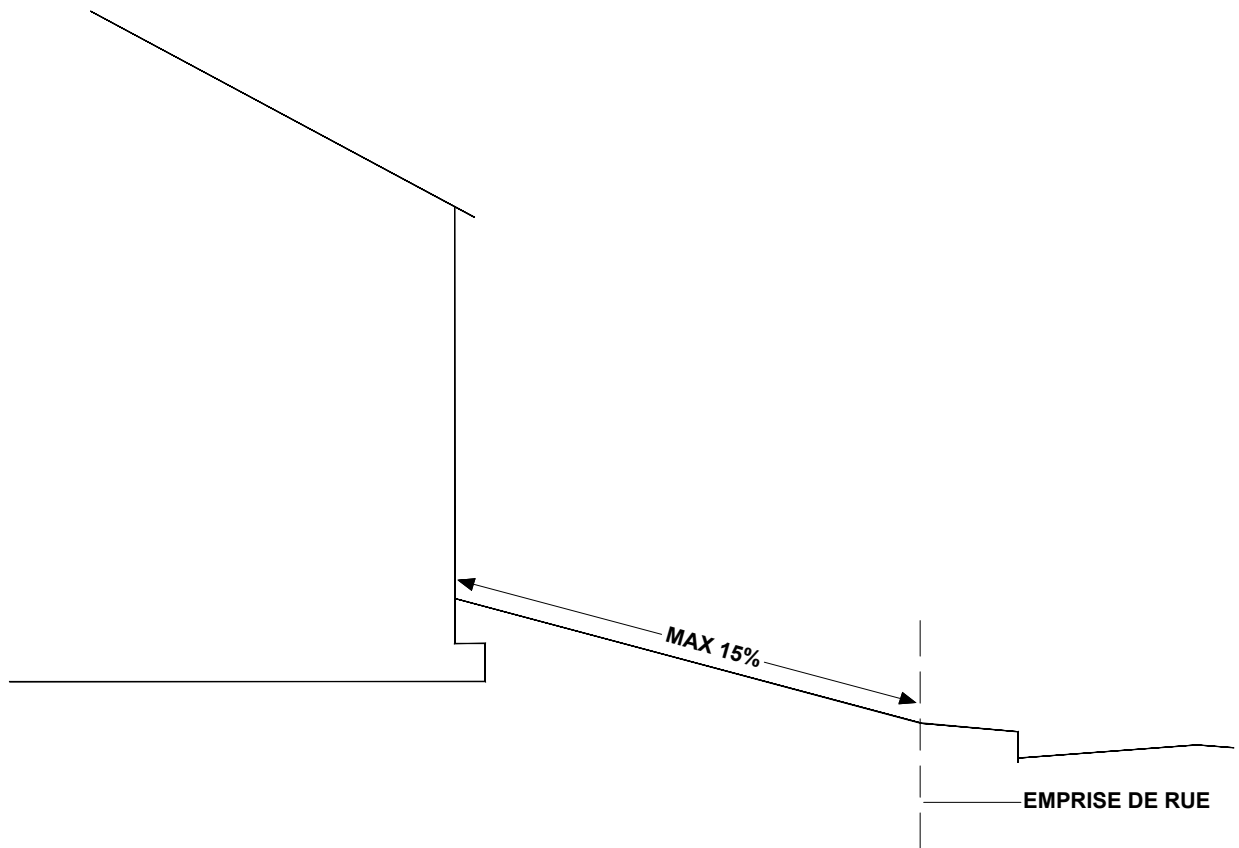
151.1


Légende

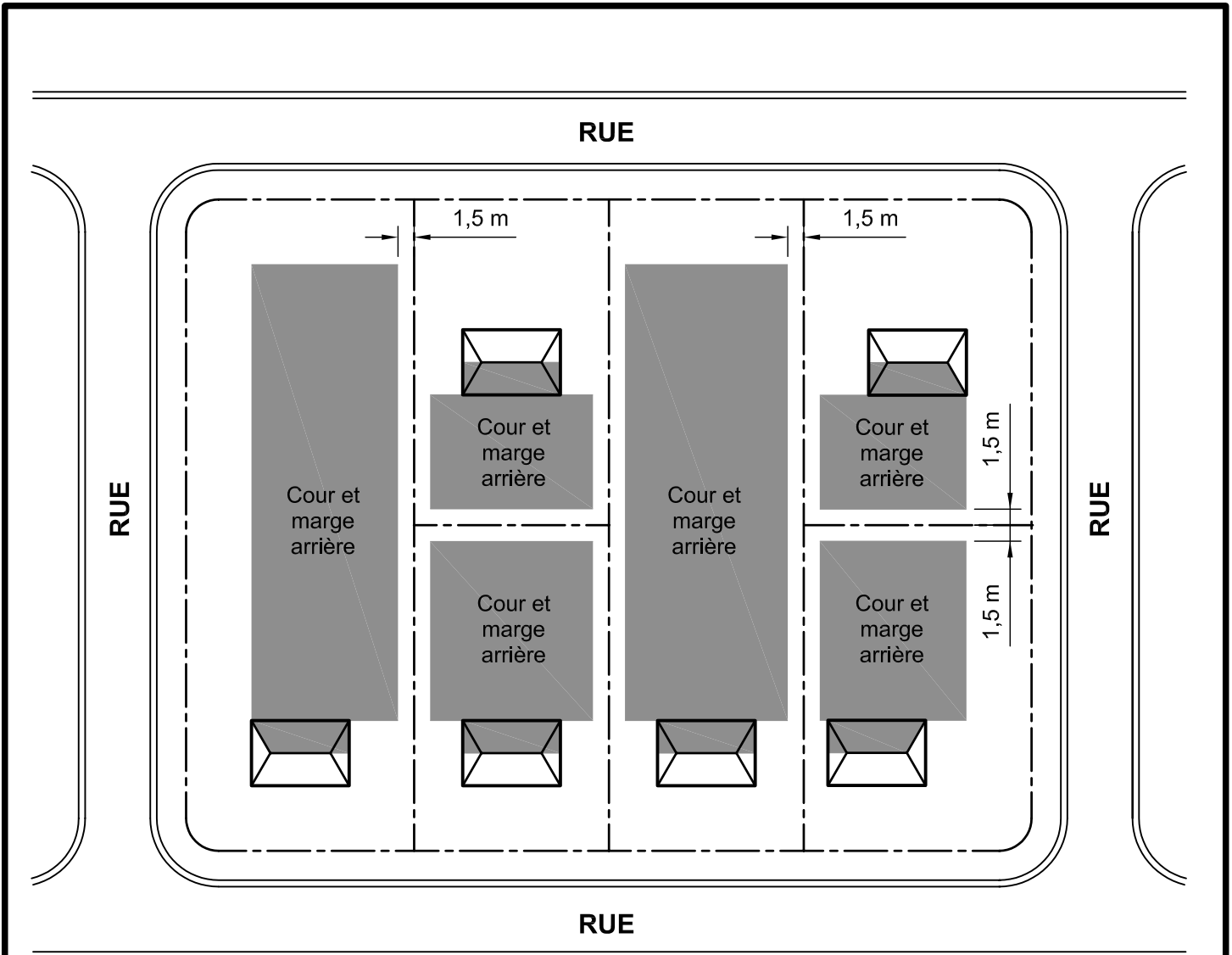
 Parc linéaire des Basses-Laurentides

 Parc linéaire Le P'tit Train du Nord

Annexe:	4	Plan no:	0309-000.4.1
Échelle:	Aucune	Date:	2015-03-17




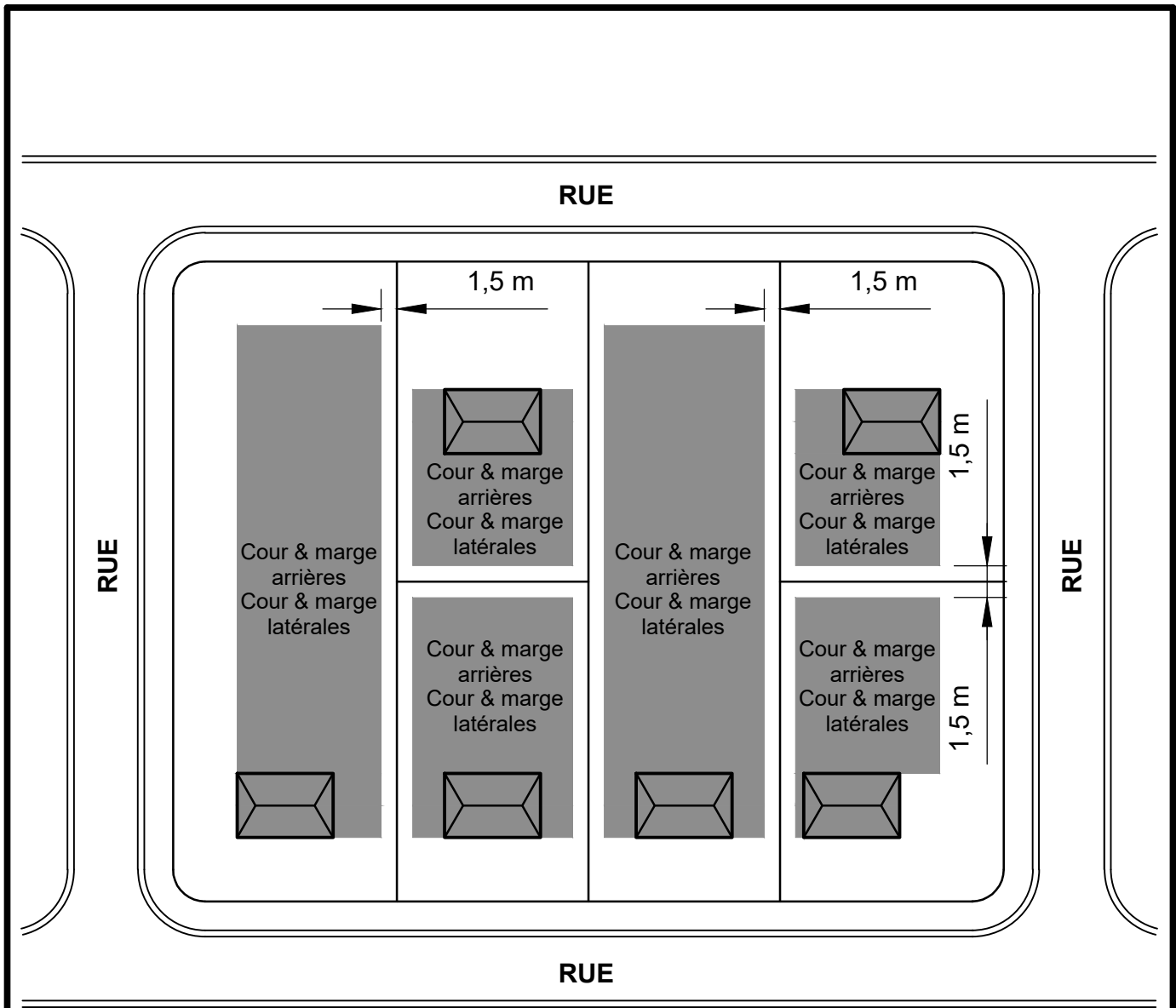
 Ville de SAINT-JÉRÔME	<u>Description</u> Élévation maximale par rapport à la rue		
	<u>Règlement</u> 0309-Zonage	<u>Illustration (n° article):</u> 153.1	
<u>Annexe:</u> 4	<u>Plan no:</u> 0309-000.4.2	<u>Échelle:</u> Aucune	<u>Date:</u> 2019-06-18



LÉGENDE

 ENDROIT OÙ L'INSTALLATION D'UNE ANTENNE OU D'UN BÂTI D'ANTENNE EST AUTORISÉE


	<u>Description</u> ANTENNE Localisation d'une antenne et d'un bâti d'antenne		
	<u>Règlement</u> 0309 - Zonage	<u>Illustration (n° article):</u> 260	
<u>Annexe:</u> 4	<u>Plan no:</u> 0309-000.5	<u>Échelle:</u> Aucune	<u>Date:</u> 2010-04-01

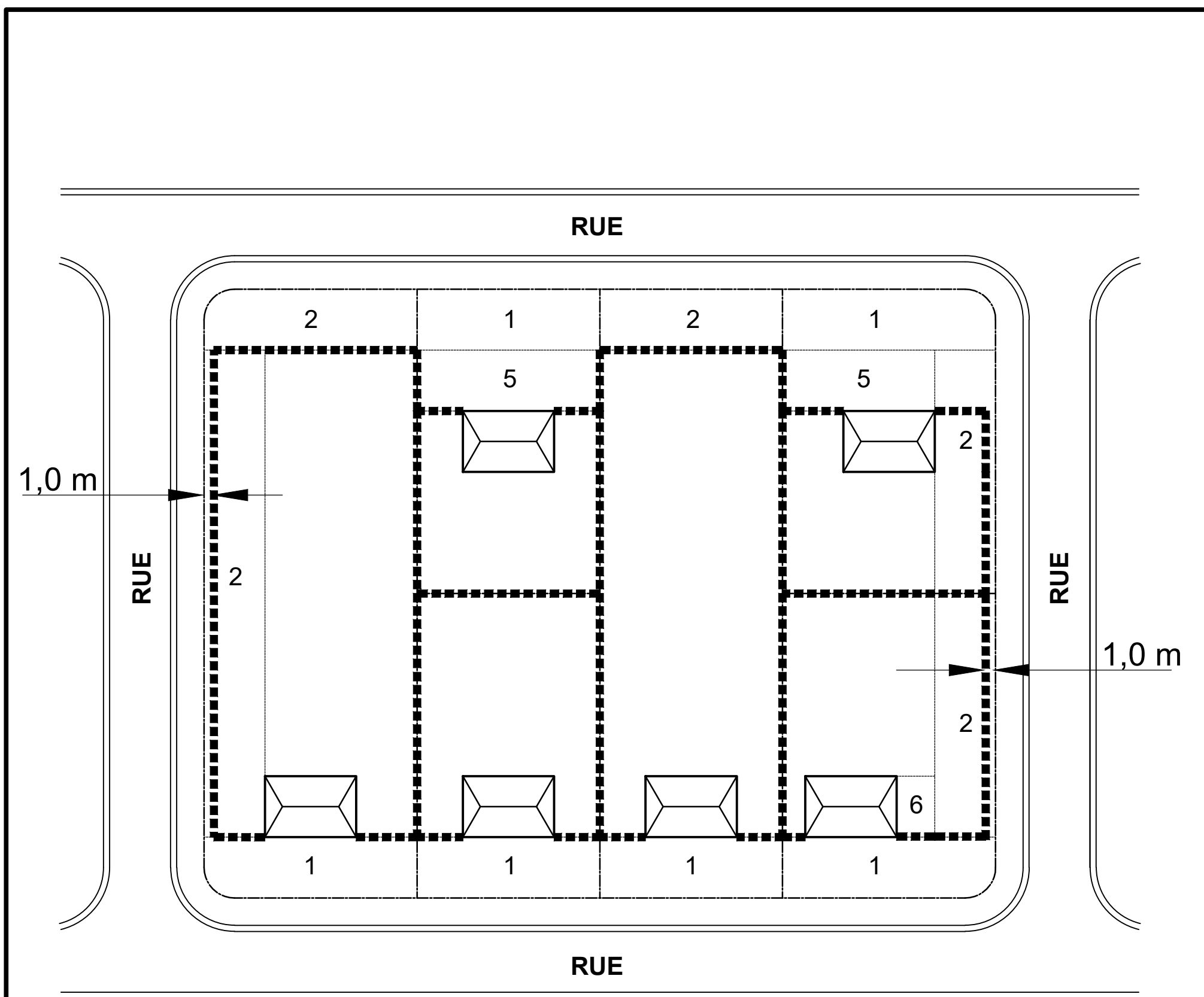


LÉGENDE

ENDROIT OÙ L'INSTALLATION D'UN CAPTEUR ÉNERGÉTIQUE OU D'UN BÂTI D'UN CAPTEUR ÉNERGÉTIQUE EST AUTORISÉE

No. règlement	Date
0309-442	2020-02-19

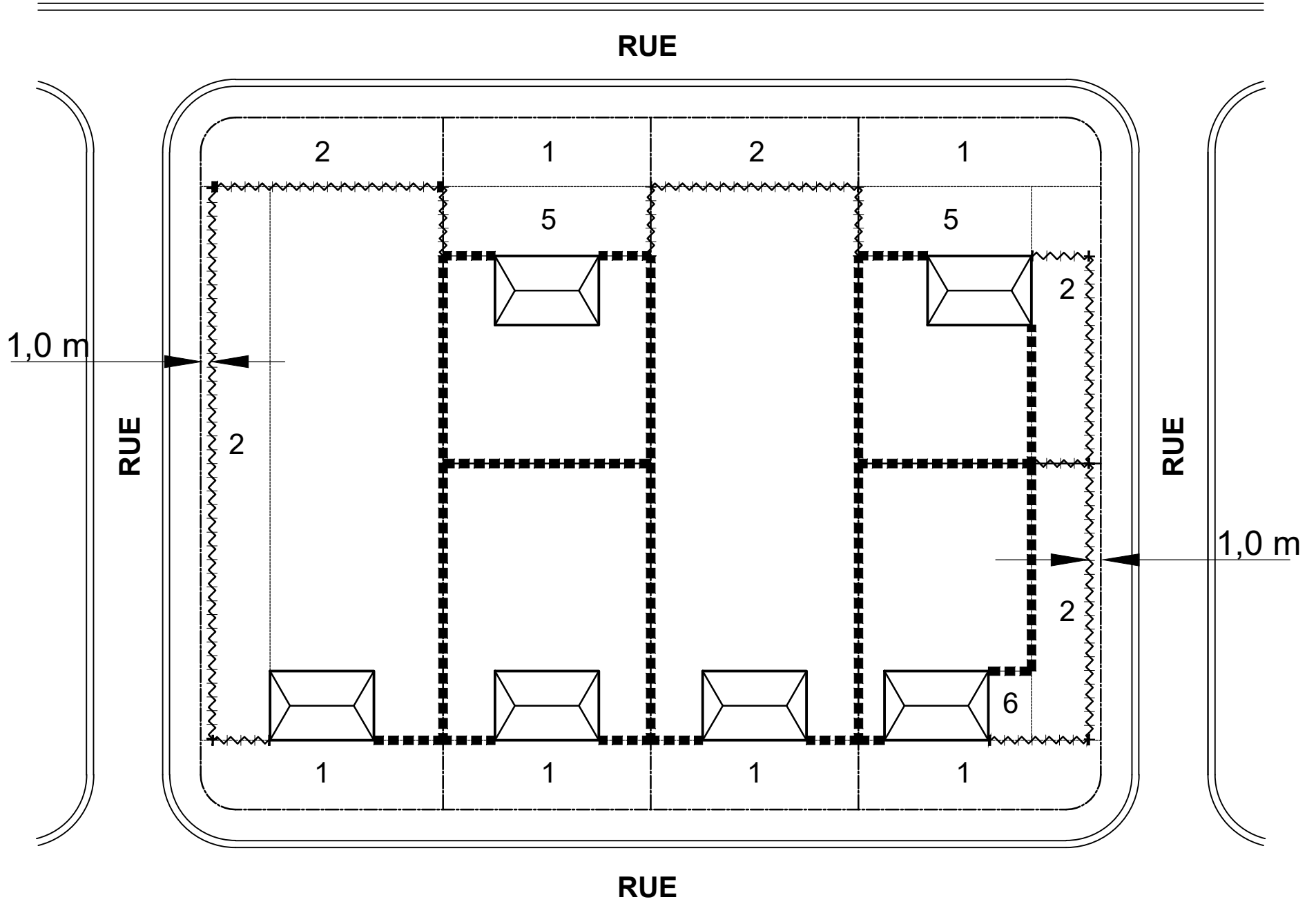
	Description CAPTEUR ÉNERGÉTIQUE Localisation	
	Règlement 0309 - Zonage	Illustration (n° article): 282.1
Annexe: 4	Plan no: 0309-000.6	Échelle: Aucune
		Date: 2010-04-01



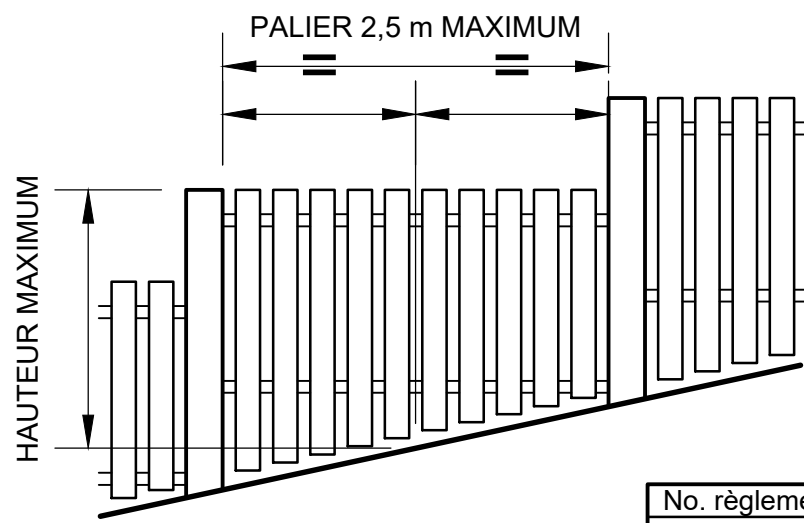
LÉGENDE	
1	Marge avant
2	Marge avant secondaire
5	Cour avant
6	Cour avant secondaire
<div style="border-bottom: 1px dashed black; width: 20px; display: inline-block;"></div> Endroit où l'implantation d'une clôture est autorisée	

No. règlement	Date
0309-436	2019-11-27


 Ville de SAINT-JÉRÔME	<u>Description</u> <p style="text-align: center;">CLÔTURE Localisation</p>	
	<u>Règlement</u> <p style="text-align: center;">0309 - Zonage</p>	<u>Illustration (n° article):</u> <p style="text-align: center;">288</p>
<u>Annexe:</u> <p style="text-align: center;">4</p>	<u>Plan no.:</u> <p style="text-align: center;">0309-000.7</p>	<u>Échelle:</u> <p style="text-align: center;">Aucune</p>
		<u>Date:</u> <p style="text-align: center;">2010-04-01</p>

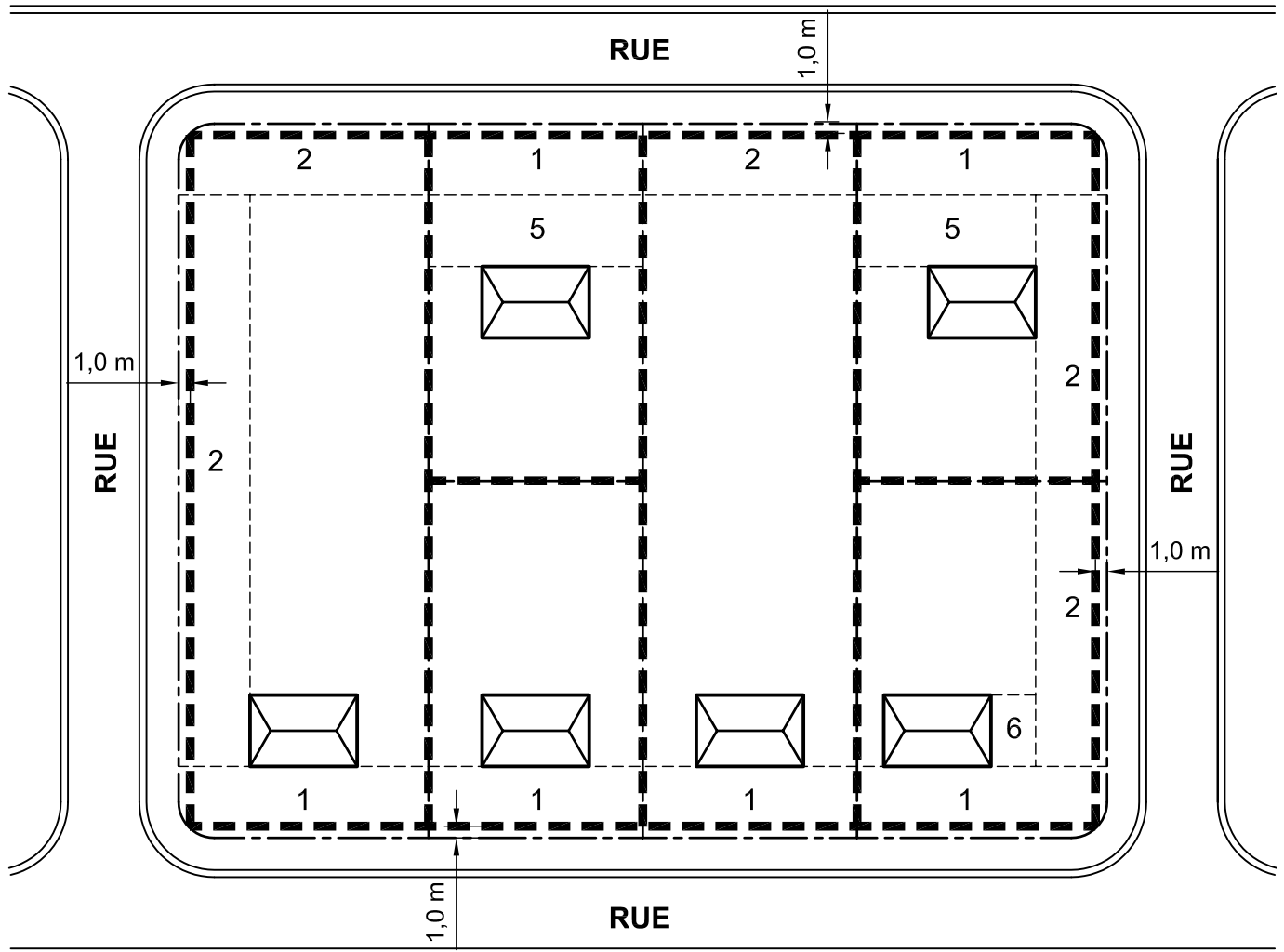


LÉGENDE	
1	Marge avant
2	Marge avant secondaire
5	Cour avant
6	Cour avant secondaire
■■■■■	Clôture 2,0 m hauteur maximum
~~~~~	Clôture 1,5 m hauteur maximum




No. règlement	Date
0309-436	2019-11-27

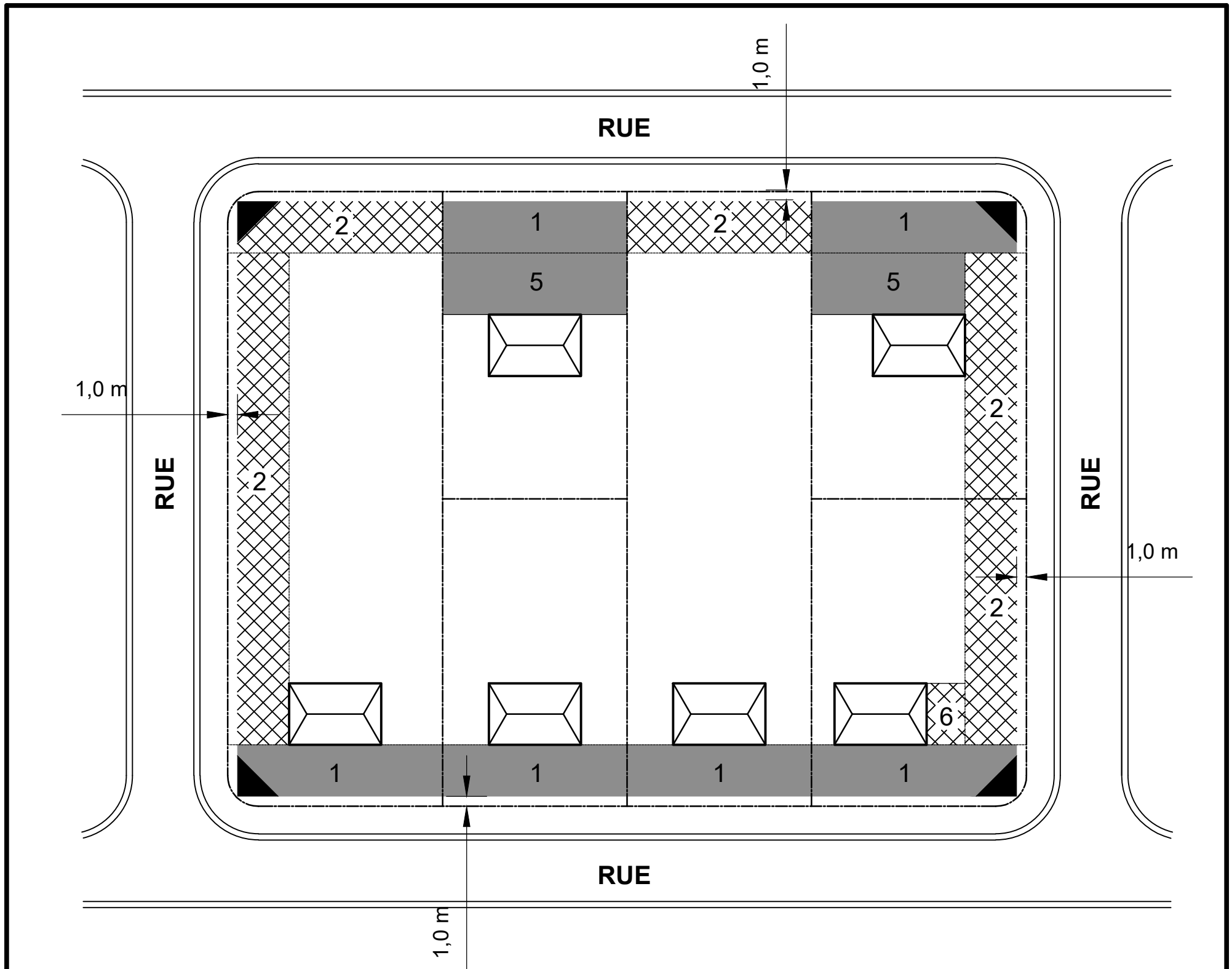
	Description		<b>CLÔTURE</b>	
	Règlement		Hauteur	
Annexe:	Plan no:	Échelle:	Illustration (n° article):	
4	0309-000.8	Aucune	289	
			Date:	2010-04-01



LÉGENDE	
1	Marge avant
2	Marge avant secondaire
5	Cour avant
6	Cour avant secondaire
---	Endroit où l'implantation d'une haie est autorisée

	Description		HAIE	
	Règlement		Localisation	
Annexe:	Plan no:	Échelle:	Illustration (n° article):	
4	0309-000.9	Aucune	341	
			Date:	2010-04-01

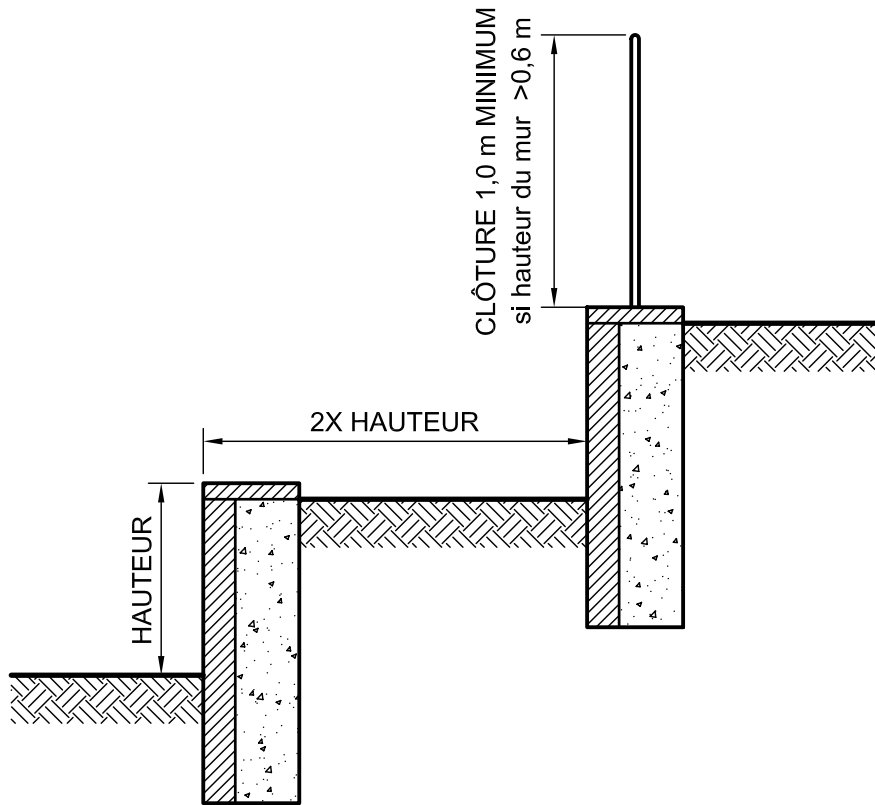





LÉGENDE			
1	Marge avant		HAIES 1,2 m MAXIMUM
2	Marge avant secondaire		HAIES 1,5 m MAXIMUM
5	Cour avant		HAIES 0,7 m MAXIMUM
6	Cour avant secondaire		Triangle de visibilité

No. règlement	Date
0309-436	2019-11-27


	Description		<b>HAIE</b>	
			<b>Hauteur</b>	
Annexe:	Règlement	Illustration (n° article):		
	<b>4</b>	<b>0309 - Zonage</b>	<b>342</b>	
	Plan no:	Échelle:	Date:	
	<b>0309-000.10</b>	<b>Aucune</b>	<b>2010-04-01</b>	



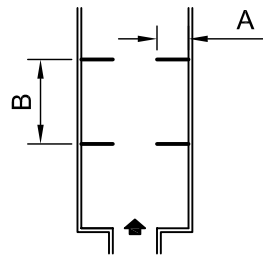
MURET DE SOUTÈNEMENT EN PALIERS SUCCESSIFS

 VILLE DE <b>SAINT-JÉRÔME</b>	<u>Description</u> <b>MUR DE SOUTÈNEMENT</b> <b>Sécurité</b>		
	<u>Règlement</u> <b>0309 - Zonage</b>		<u>Illustration (n° article):</u> <b>352</b>
<u>Annexe:</u> <b>4</b>	<u>Plan no:</u> <b>0309-000.11</b>	<u>Échelle:</u> <b>Aucune</b>	<u>Date:</u> <b>2010-04-01</b>

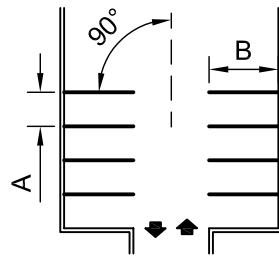


 <b>VILLE DE SAINT-JÉRÔME</b>	<u>Description</u> <b>Dalle alvéolée en béton ou en plastique recyclé (PVC)</b>	
	<u>Règlement</u> <b>0309 - Zonage</b>	<u>Illustration (n° article):</u> <b>427.1</b>
<u>Annexe:</u> <b>4</b>	<u>Plan no:</u> <b>0309-000.11.1</b>	<u>Échelle:</u> <b>Aucune</b>
		<u>Date:</u> <b>2018-05-30</b>

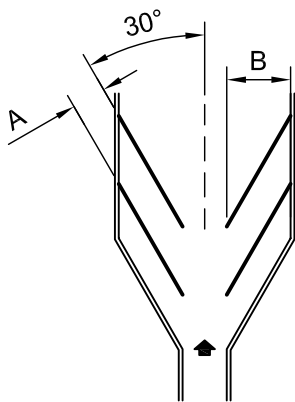




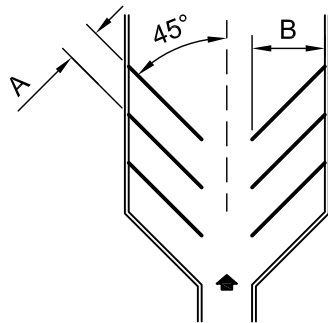
STATIONNEMENT PARALLÈLE



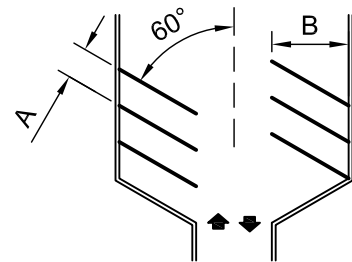
STATIONNEMENT À 90°



STATIONNEMENT À 30°




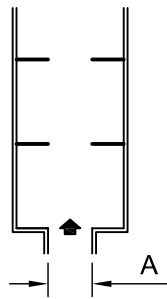
STATIONNEMENT À 45°



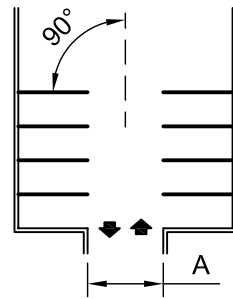
STATIONNEMENT À 60°

ANGLE DES CASES DE STATIONNEMENT					
	Parallèle 0°	30°	45°	60°	90°
A	2,5 m	2,5 m	2,7 m	2,7 m	2,7 m
B	6,7 m	5,0 m	5,8 m	6,1 m	5,5 m

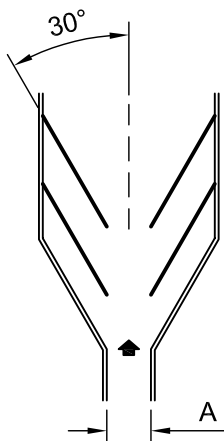
	<b>Description</b> <b>CASE DE STATIONNEMENT</b> <b>Dimensions des cases de stationnement</b>		
	<b>Règlement</b> <b>0309 - Zonage</b>		<b>Illustration (n° article):</b> <b>432.1)</b>
<b>Annexe:</b> <b>4</b>	<b>Plan no:</b> <b>0309-000.12</b>	<b>Échelle:</b> <b>Aucune</b>	<b>Date:</b> <b>2010-04-01</b>



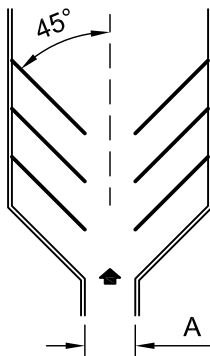
STATIONNEMENT PARALLÈLE



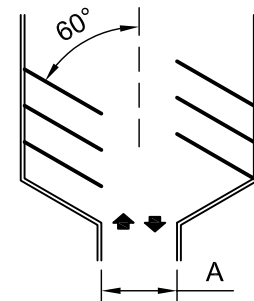
STATIONNEMENT À 90°



STATIONNEMENT À 30°




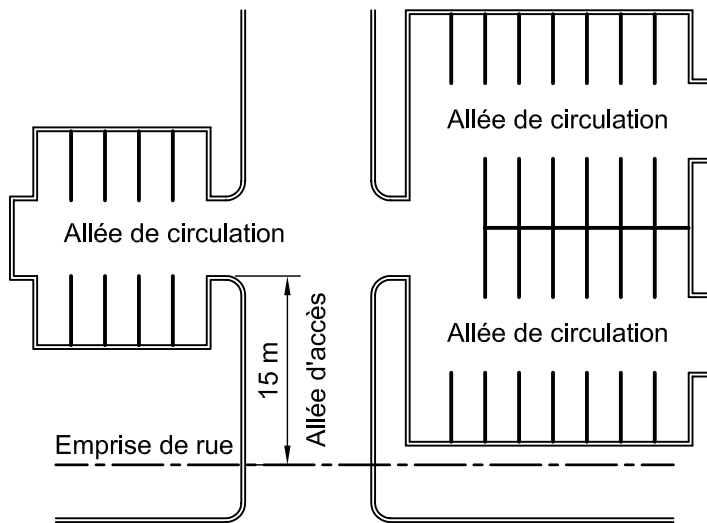
STATIONNEMENT À 45°




STATIONNEMENT À 60°

DIMENSIONS MINIMALES DES ALLÉES DE CIRCULATION					
Largeur A	Parallèle 0°	30°	45°	60°	90°
Minimum Sens unique	3,5 m	3,5 m	4,0 m	6,0 m	6,0 m
Minimum Double sens	6,0 m	6,0 m	6,0 m	6,0 m	6,0 m

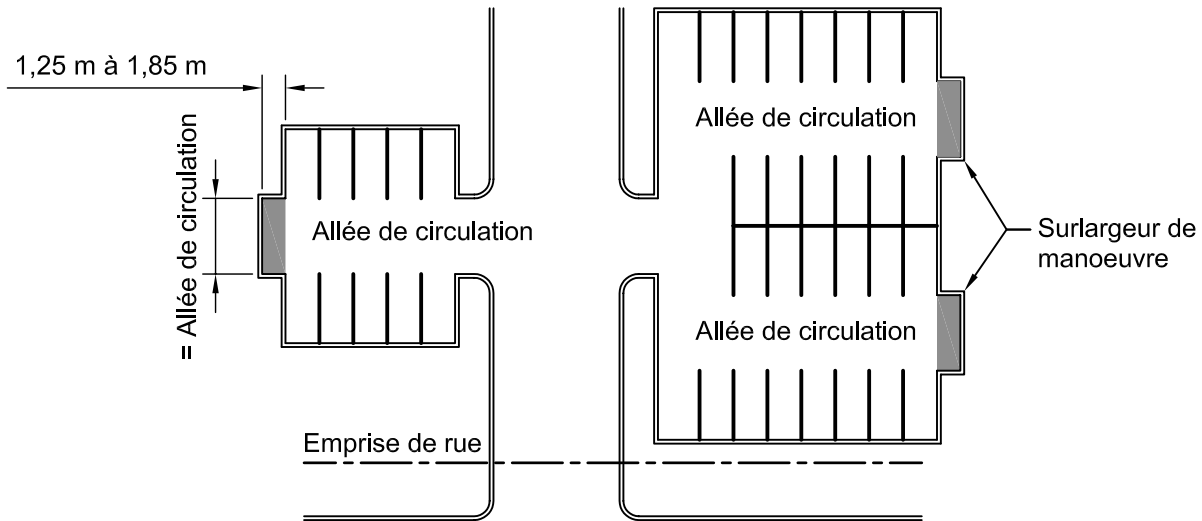
	<b>Description</b> <b>ENTRÉES CHARRETIÈRES ET ALLÉES</b> Dimensions des allées de circulation		
	<b>Règlement</b> <b>0309 - Zonage</b>		<b>Illustration (n° article):</b> <b>436.1)</b>
<b>Annexe:</b> <b>4</b>	<b>Plan no:</b> <b>0309-000.13</b>	<b>Échelle:</b> <b>Aucune</b>	<b>Date:</b> <b>2010-04-01</b>




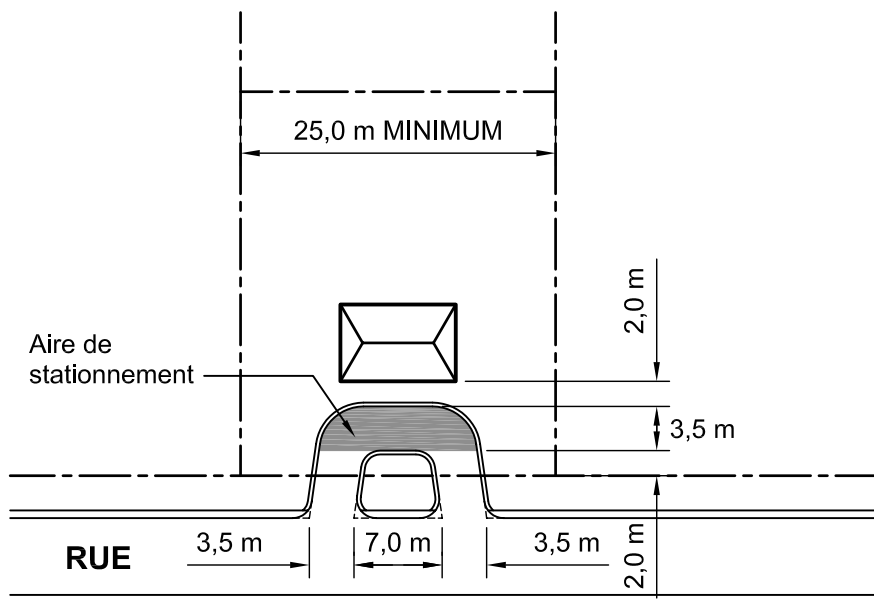
STATIONNEMENT PLUS DE 100 CASES


 VILLE DE <b>SAINT-JÉRÔME</b>	<u>Description</u> <b>ENTRÉES CHARRETIÈRES ET ALLÉES</b> Dimensions des allées de circulation		
	<u>Règlement</u> <b>0309 - Zonage</b>	<u>Illustration (n° article):</u> <b>436.4)</b>	
<u>Annexe:</u> <b>4</b>	<u>Plan no:</u> <b>0309-000.14</b>	<u>Échelle:</u> <b>Aucune</b>	<u>Date:</u> <b>2010-04-01</b>

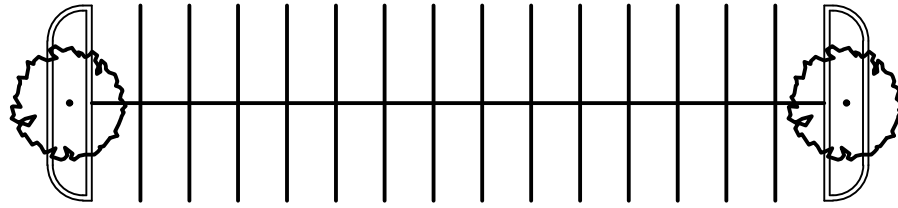




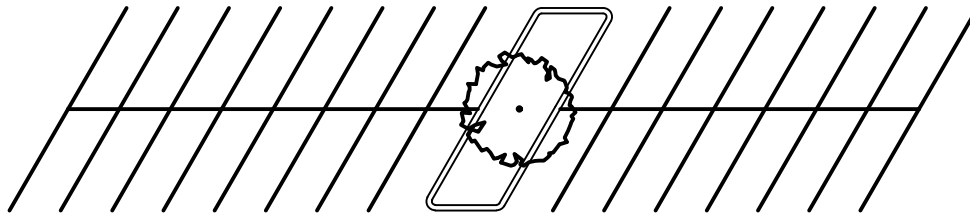
 VILLE DE <b>SAINT-JÉRÔME</b>	<u>Description</u> <b>ENTRÉES CHARRETIÈRES ET ALLÉES</b> <b>Surlargeur de manoeuvre</b>		
	<u>Règlement</u> <b>0309 - Zonage</b>		<u>Illustration (n° article):</u> <b>438.1)</b>
<u>Annexe:</u> <b>4</b>	<u>Plan no:</u> <b>0309-000.15</b>	<u>Échelle:</u> <b>Aucune</b>	<u>Date:</u> <b>2010-04-01</b>



 VILLE DE <b>SAINT-JÉRÔME</b>	<u>Description</u> <b>ENTRÉES CHARRETIÈRES ET ALLÉES</b> Allée d'accès et aire de stationnement en forme de demi-cercle		
	<u>Règlement</u> <b>0309 - Zonage</b>	<u>Illustration (n° article):</u> <b>439</b>	
<u>Annexe:</u> <b>4</b>	<u>Plan no:</u> <b>0309-000.16</b>	<u>Échelle:</u> <b>Aucune</b>	<u>Date:</u> <b>2010-04-01</b>

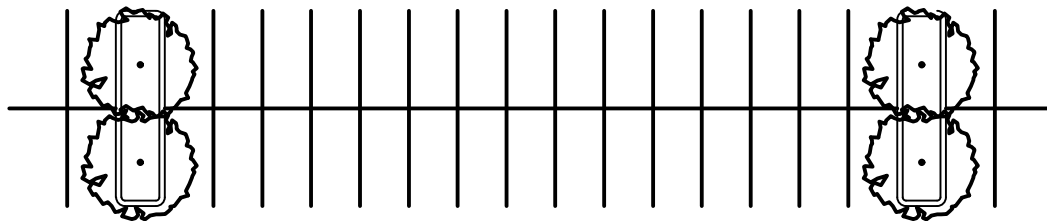


AMÉNAGEMENT DES ÎLOTS DE VERDURE : PROPOSITION «A»



AMÉNAGEMENT DES ÎLOTS DE VERDURE : PROPOSITION «B»

No. règlement	Date
0309-442	2020-02-19



AMÉNAGEMENT DES ÎLOTS DE VERDURE : PROPOSITION «C»



Description

**ÎLOT DE VERDURE  
Aménagement**

Règlement

**0309 - Zonage**

Illustration (n° article):

**440.4**

Annexe:

**4**

Plan no:

**0309-000.16.1**

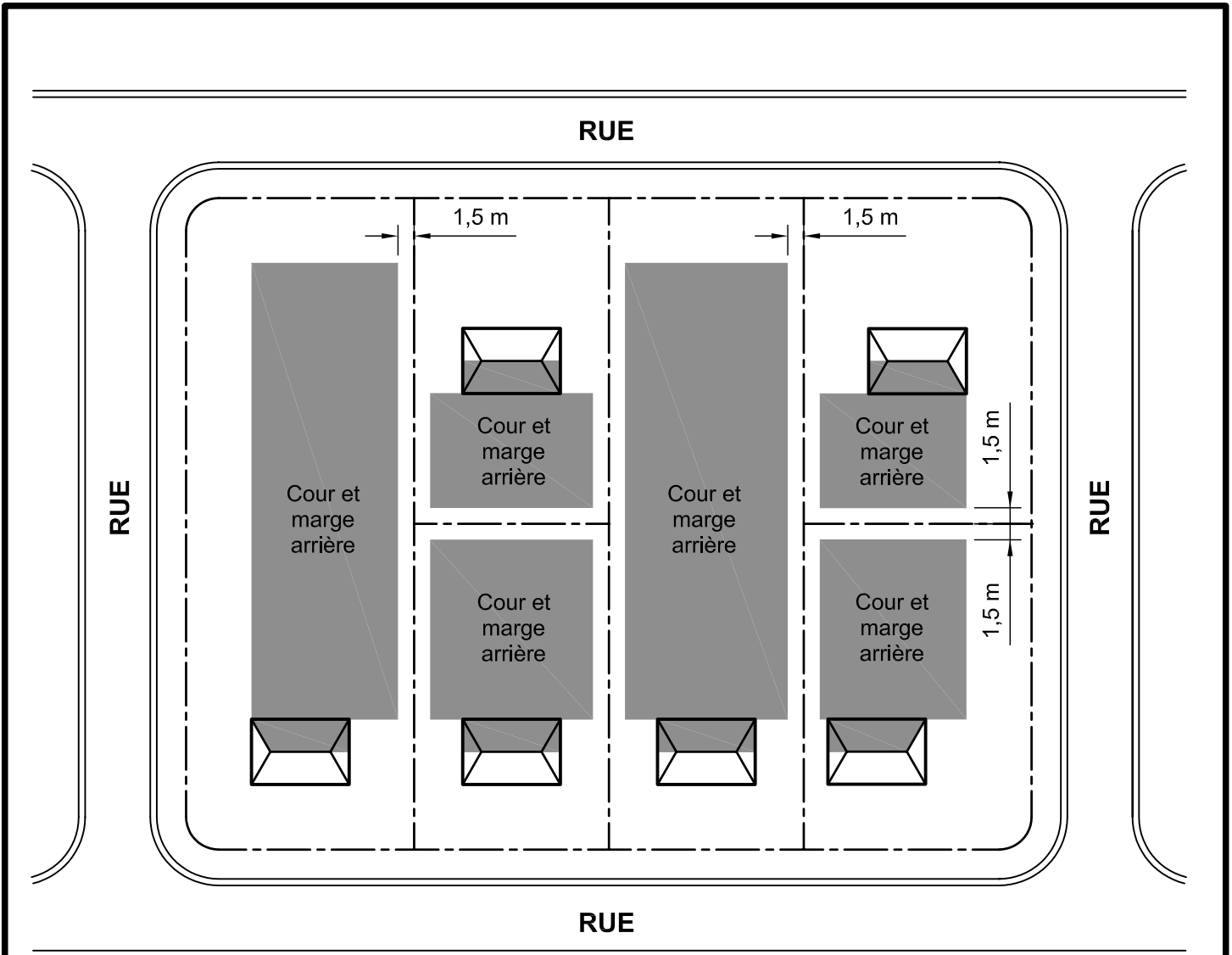
Échelle:

**Aucune**

Date:


**2019-11-19**

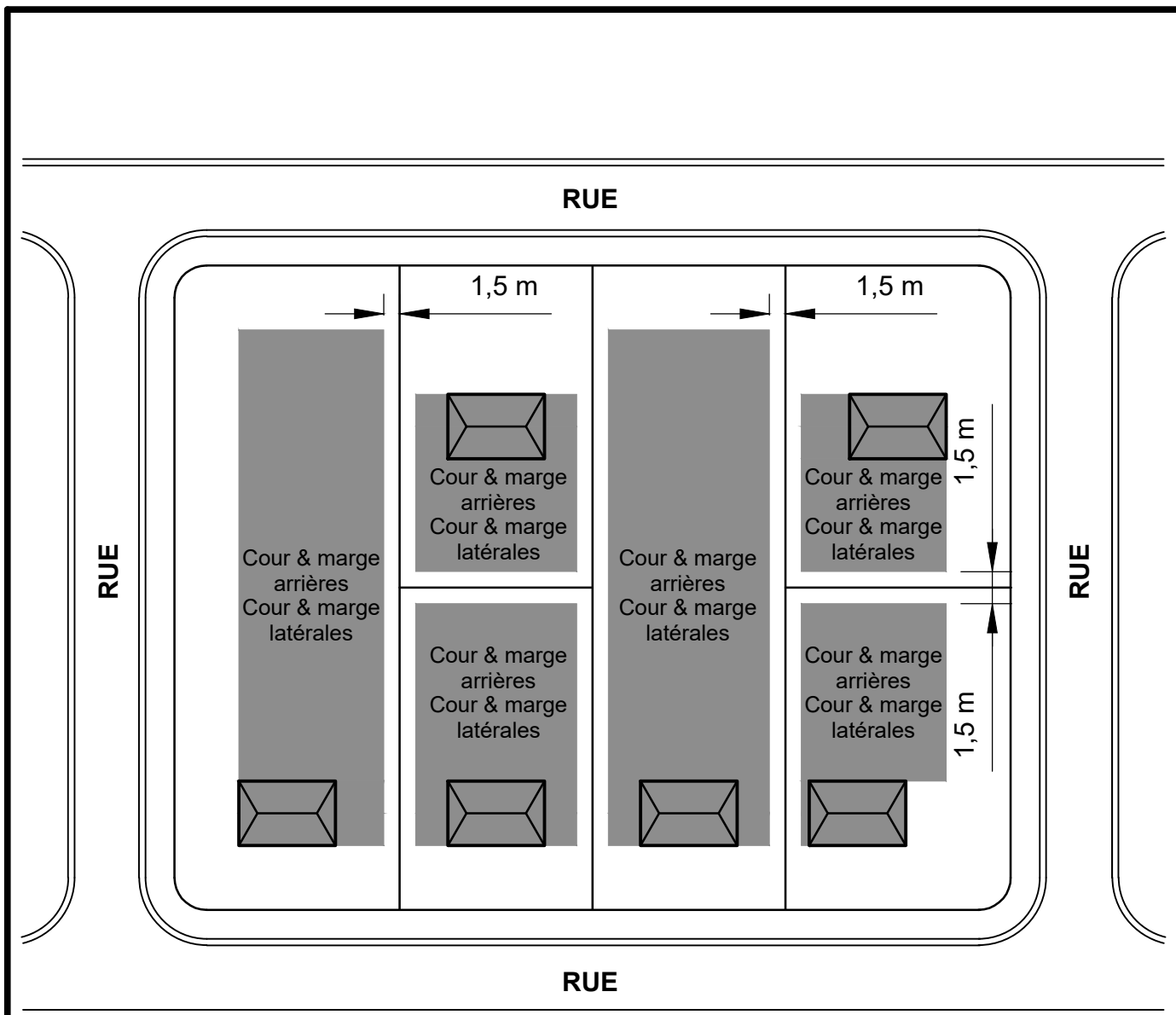




**LÉGENDE**

ENDROIT OÙ L'INSTALLATION D'UNE ANTENNE OU D'UN BÂTI D'ANTENNE EST AUTORISÉE


 VILLE DE <b>SAINT-JÉRÔME</b>	<u>Description</u> <p style="text-align: center;"><b>ANTENNE</b>          Localisation d'une antenne et d'un bâti d'antenne</p>		
	<u>Règlement</u> <p style="text-align: center;"><b>0309 - Zonage</b></p>		<u>Illustration (n° article):</u> <p style="text-align: center;"><b>543</b></p>
<u>Annexe:</u> <p style="text-align: center;"><b>4</b></p>	<u>Plan no:</u> <p style="text-align: center;"><b>0309-000.17</b></p>	<u>Échelle:</u> <p style="text-align: center;"><b>Aucune</b></p>	<u>Date:</u> <p style="text-align: center;"><b>2010-04-01</b></p>

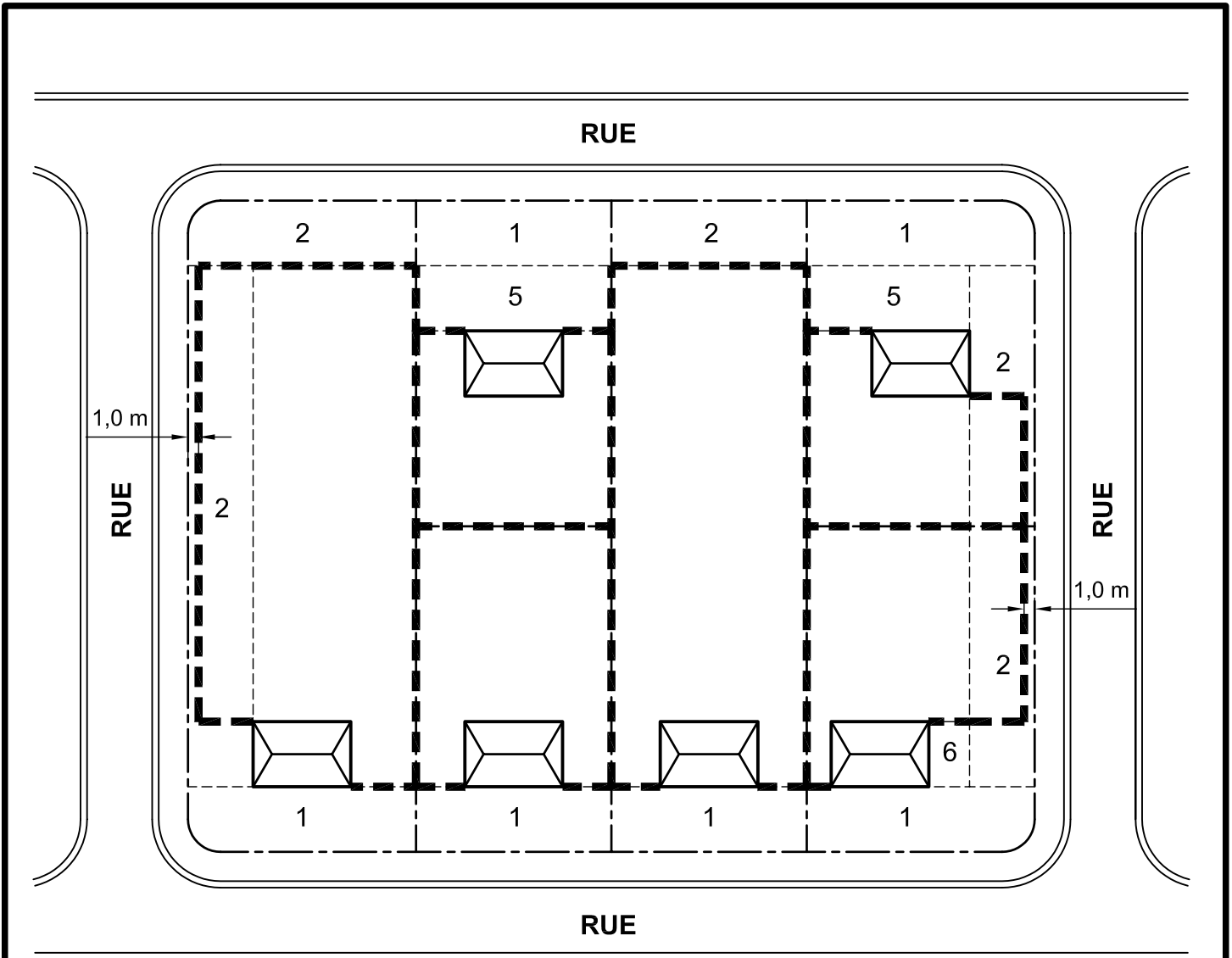


**LÉGENDE**


ENDROIT OÙ L'INSTALLATION D'UN CAPTEUR ÉNERGÉTIQUE OU D'UN BÂTI D'UN CAPTEUR ÉNERGÉTIQUE EST AUTORISÉE

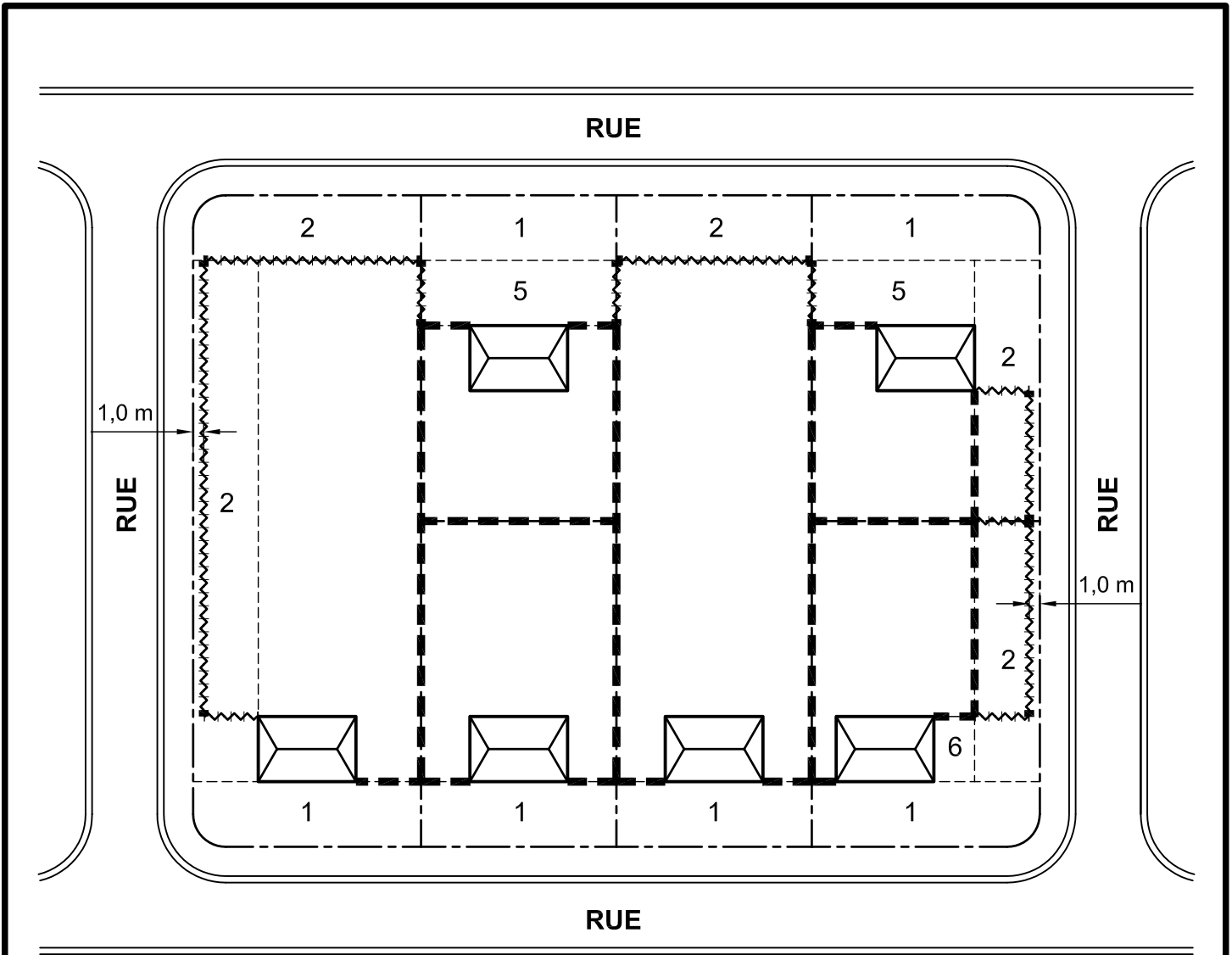
No. règlement	Date
0309-442	2020-02-19

 Ville de <b>SAINT-JÉRÔME</b>	<u>Description</u>	
	<b>CAPTEUR ÉNERGÉTIQUE</b> Localisation	
	<u>Règlement</u>	<u>Illustration (n° article):</u>
	<b>0309 - Zonage</b>	<b>567.1</b>
<u>Annexe:</u>	<u>Plan no:</u>	<u>Échelle:</u>
<b>4</b>	<b>0309-000.18</b>	<b>Aucune</b>
	<u>Date:</u>	
	<b>2010-04-01</b>	

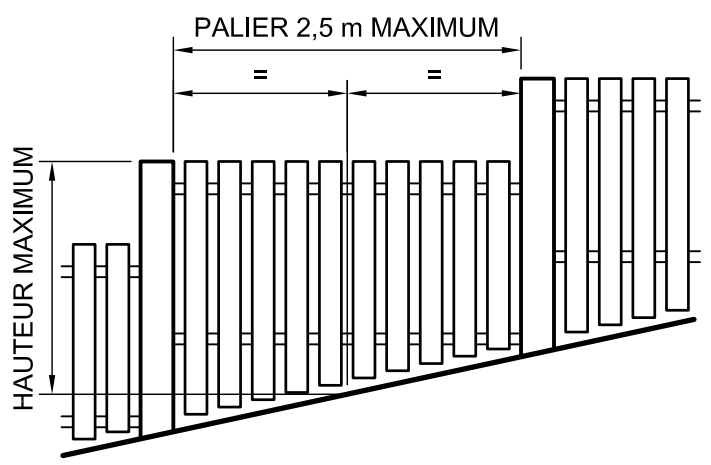



LÉGENDE	
1	Marge avant
2	Marge avant secondaire
5	Cour avant
6	Cour avant secondaire
- - - Endroit où l'implantation d'une clôture est autorisée	

	Description		CLÔTURE	
			Localisation	
	Règlement		Illustration (n° article):	
	0309 - Zonage		573	
Annexe:	Plan no:	Échelle:	Date:	
4	0309-000.19	Aucune	2010-04-01	

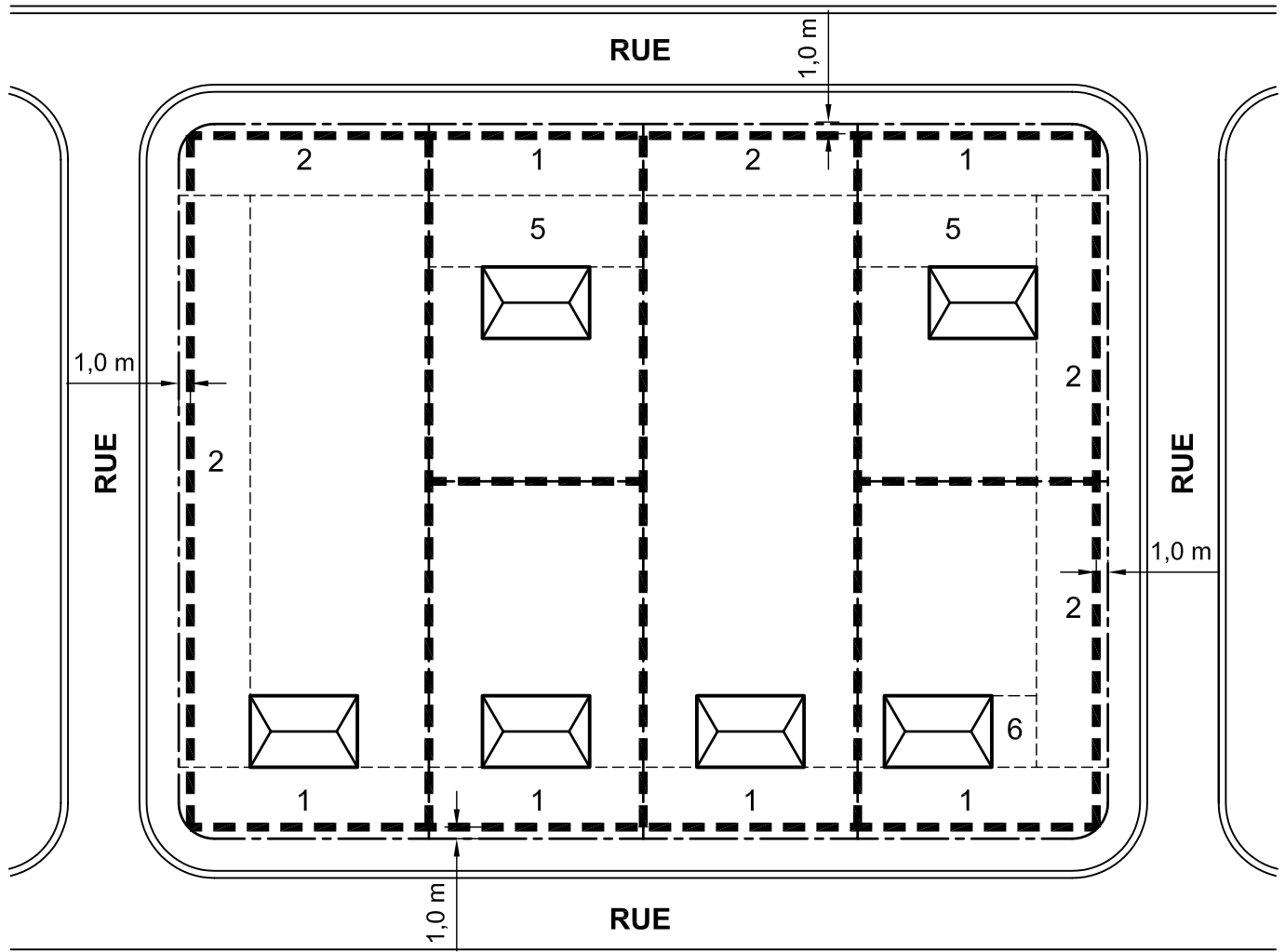


LÉGENDE	
1	Marge avant
2	Marge avant secondaire
5	Cour avant
6	Cour avant secondaire
- - - - Clôture 2,0 m hauteur maximum	
~ ~ ~ Clôture ajourée à 75% minimum 1,2 m hauteur maximum	




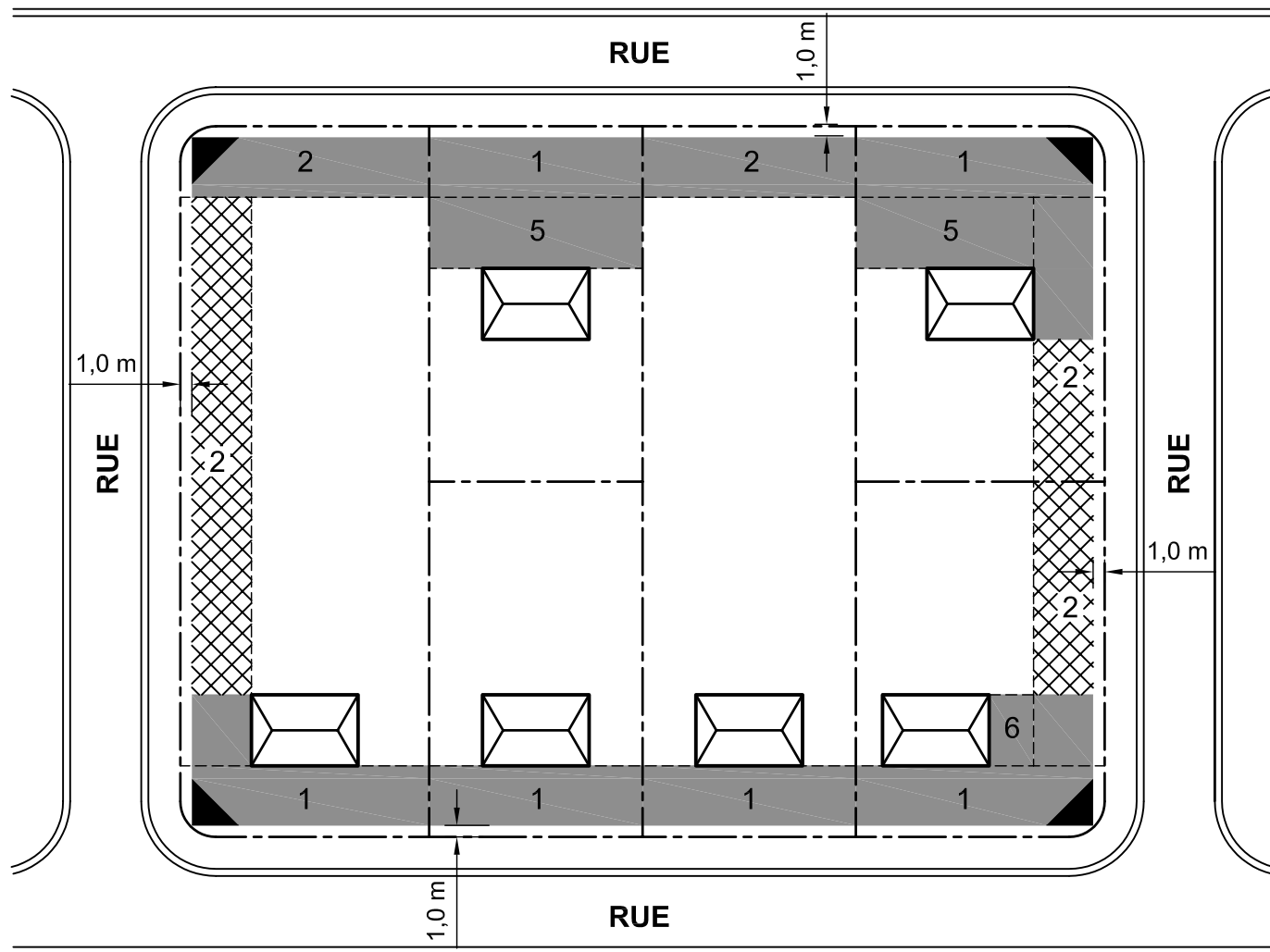
	Description		CLÔTURE Hauteur	
	Règlement		Illustration (n° article):	
Annexe:	Plan no:	Échelle:	Date:	
4	0309-000.20	Aucune	574 2010-04-01	
0309 - Zonage				





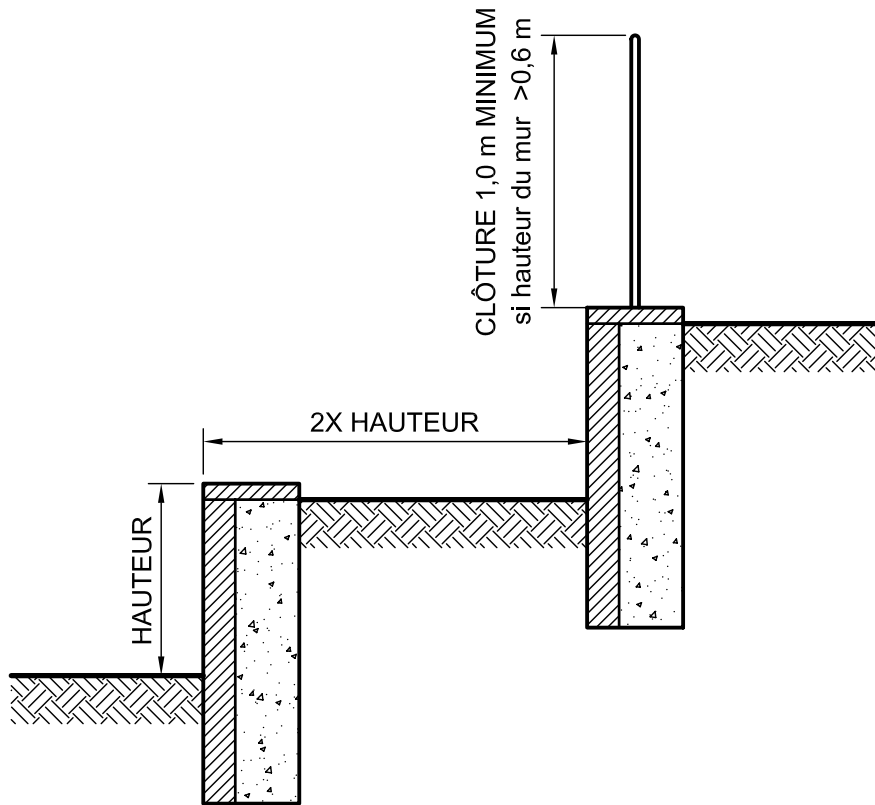
LÉGENDE	
1	Marge avant
2	Marge avant secondaire
5	Cour avant
6	Cour avant secondaire
---	Endroit où l'implantation d'une haie est autorisée

 VILLE DE <b>SAINT-JÉRÔME</b>	Description <b>HAIE</b> Localisation	
	Règlement <b>0309 - Zonage</b>	Illustration (n° article): <b>641</b>
Annexe: <b>4</b>	Plan no: <b>0309-000.21</b>	Échelle: <b>Aucune</b>
		Date: <b>2010-04-01</b>




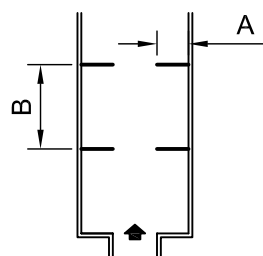
LÉGENDE			
1	Marge avant		HAIES 1,2 m MAXIMUM
2	Marge avant secondaire		HAIES 1,5 m MAXIMUM
5	Cour avant		HAIES 3,0 m MAXIMUM
6	Cour avant secondaire		HAIES 0,7 m MAXIMUM
			Triangle de visibilité

	Description		HAIE
			Hauteur
VILLE DE <b>SAINT-JÉRÔME</b>	Règlement		Illustration (n° article):
	0309 - Zonage		642
Annexe: 4	Plan no: 0309-000.22	Échelle: Aucune	Date: 2010-04-01

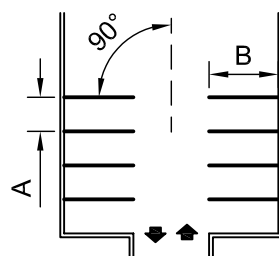


MURET DE SOUTÈNEMENT EN PALIERS SUCCESSIFS

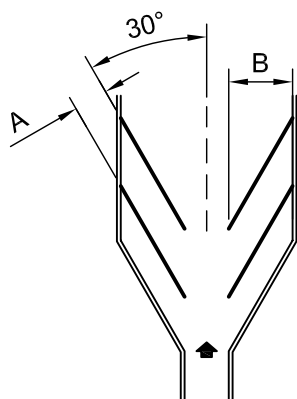
 VILLE DE <b>SAINT-JÉRÔME</b>	Description <b>MUR DE SOUTÈNEMENT</b> Sécurité		
	Règlement <b>0309 - Zonage</b>		Illustration (n° article): <b>652</b>
Annexe: <b>4</b>	Plan no: <b>0309-000.23</b>	Échelle: <b>Aucune</b>	Date: <b>2010-04-01</b>



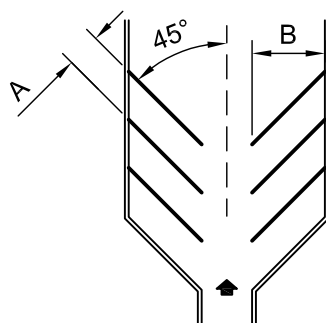
STATIONNEMENT PARALLÈLE



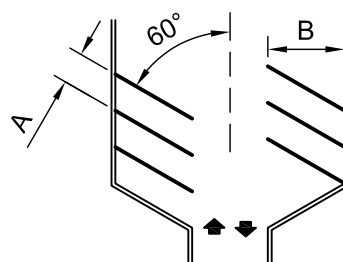
STATIONNEMENT À 90°



STATIONNEMENT À 30°




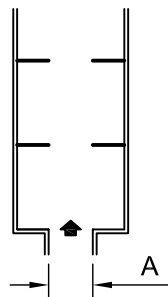
STATIONNEMENT À 45°



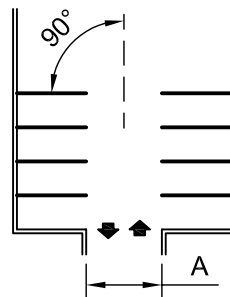
STATIONNEMENT À 60°

ANGLE DES CASES DE STATIONNEMENT					
	Parallèle 0°	30°	45°	60°	90°
A	2,5 m	2,5 m	2,7 m	2,7 m	2,7 m
B	6,7 m	5,0 m	5,8 m	6,1 m	5,5 m

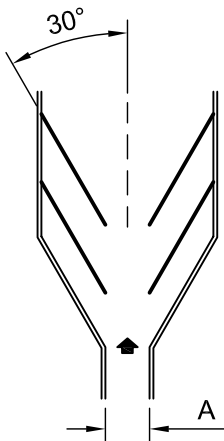
	<b>Description</b> <b>CASE DE STATIONNEMENT</b> <b>Dimensions des cases de stationnement</b>		
	<b>Règlement</b> <b>0309 - Zonage</b>		<b>Illustration (n° article):</b> <b>712.1)</b>
<b>Annexe:</b> <b>4</b>	<b>Plan no:</b> <b>0309-000.24</b>	<b>Échelle:</b> <b>Aucune</b>	<b>Date:</b> <b>2010-04-01</b>



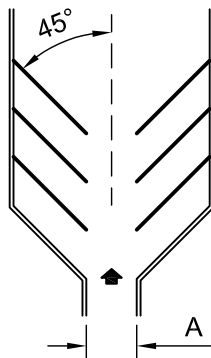
STATIONNEMENT PARALLÈLE



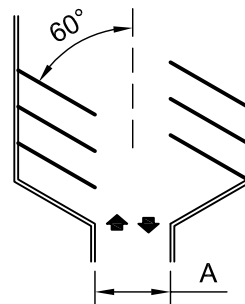
STATIONNEMENT À 90°



STATIONNEMENT À 30°




STATIONNEMENT À 45°

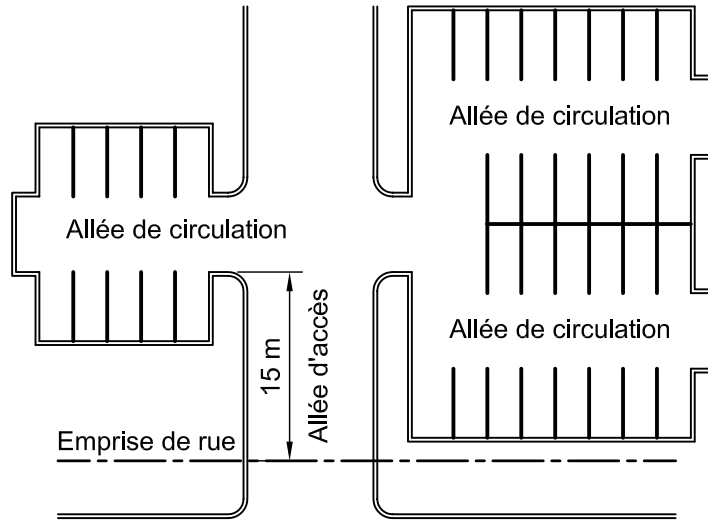


STATIONNEMENT À 60°


DIMENSIONS MINIMALES DES ALLÉES DE CIRCULATION					
Largeur A	Parallèle 0°	30°	45°	60°	90°
Minimum Sens unique	3,5 m	3,5 m	4,0 m	6,0 m	6,0 m
Minimum Double sens	6,0 m	6,0 m	6,0 m	6,0 m	6,0 m

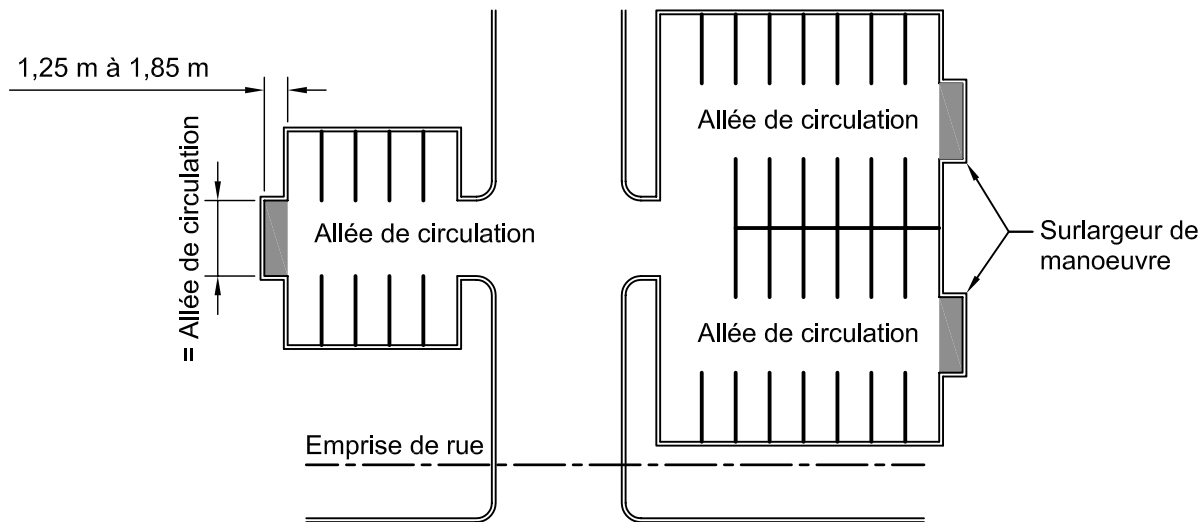
	<b>Description</b> <b>ENTRÉES CHARRETIÈRES ET ALLÉES</b> Dimensions des allées de circulation		
	<b>Règlement</b> <b>0309 - Zonage</b>		<b>Illustration (n° article):</b> <b>717.1)</b>
<b>Annexe:</b> <b>4</b>	<b>Plan no:</b> <b>0309-000.25</b>	<b>Échelle:</b> <b>Aucune</b>	<b>Date:</b> <b>2010-04-01</b>




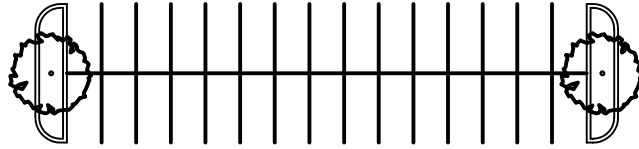


STATIONNEMENT PLUS DE 100 CASES

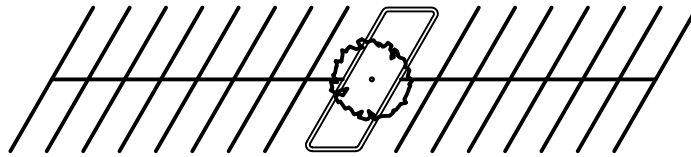
 VILLE DE <b>SAINT-JÉRÔME</b>	<u>Description</u> <b>ENTRÉES CHARRETIÈRES ET ALLÉES</b> Dimensions des allées de circulation		
	<u>Règlement</u> <b>0309 - Zonage</b>		<u>Illustration (n° article):</u> <b>717.2)</b>
<u>Annexe:</u> <b>4</b>	<u>Plan no:</u> <b>0309-000.26</b>	<u>Échelle:</u> <b>Aucune</b>	<u>Date:</u> <b>2010-04-01</b>



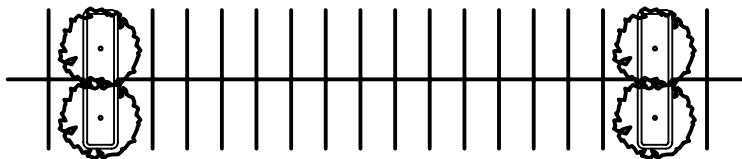
 VILLE DE <b>SAINT-JÉRÔME</b>	<u>Description</u> <b>ENTRÉES CHARRETIÈRES ET ALLÉES</b> <b>Surlargeur de manoeuvre</b>		
	<u>Règlement</u> <b>0309 - Zonage</b>		<u>Illustration (n° article):</u> <b>720.1)</b>
<u>Annexe:</u> <b>4</b>	<u>Plan no:</u> <b>0309-000.27</b>	<u>Échelle:</u> <b>Aucune</b>	<u>Date:</u> <b>2010-04-01</b>




AMÉNAGEMENT DES ÎLOTS DE VERDURE : PROPOSITION «A»

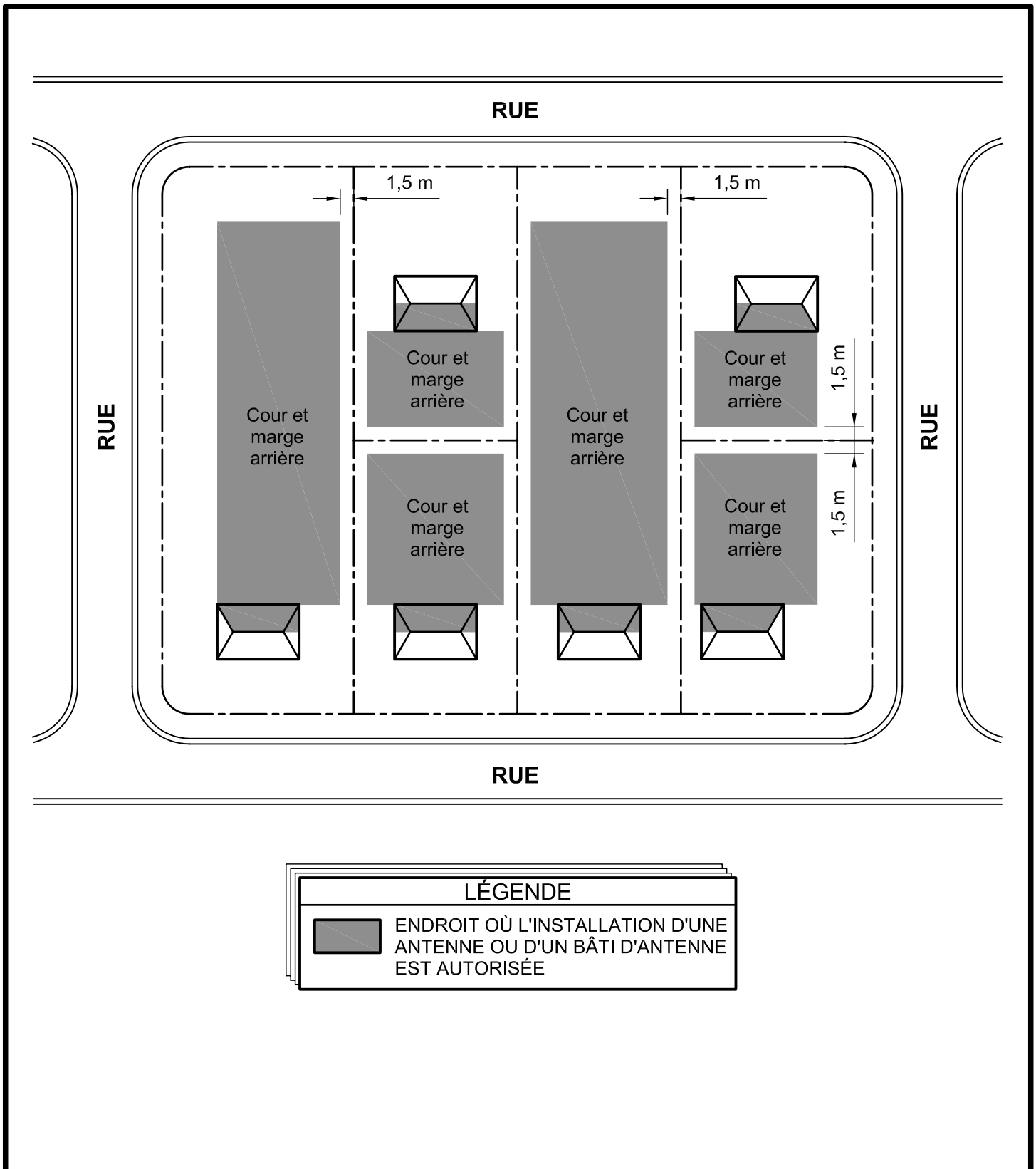



AMÉNAGEMENT DES ÎLOTS DE VERDURE : PROPOSITION «B»

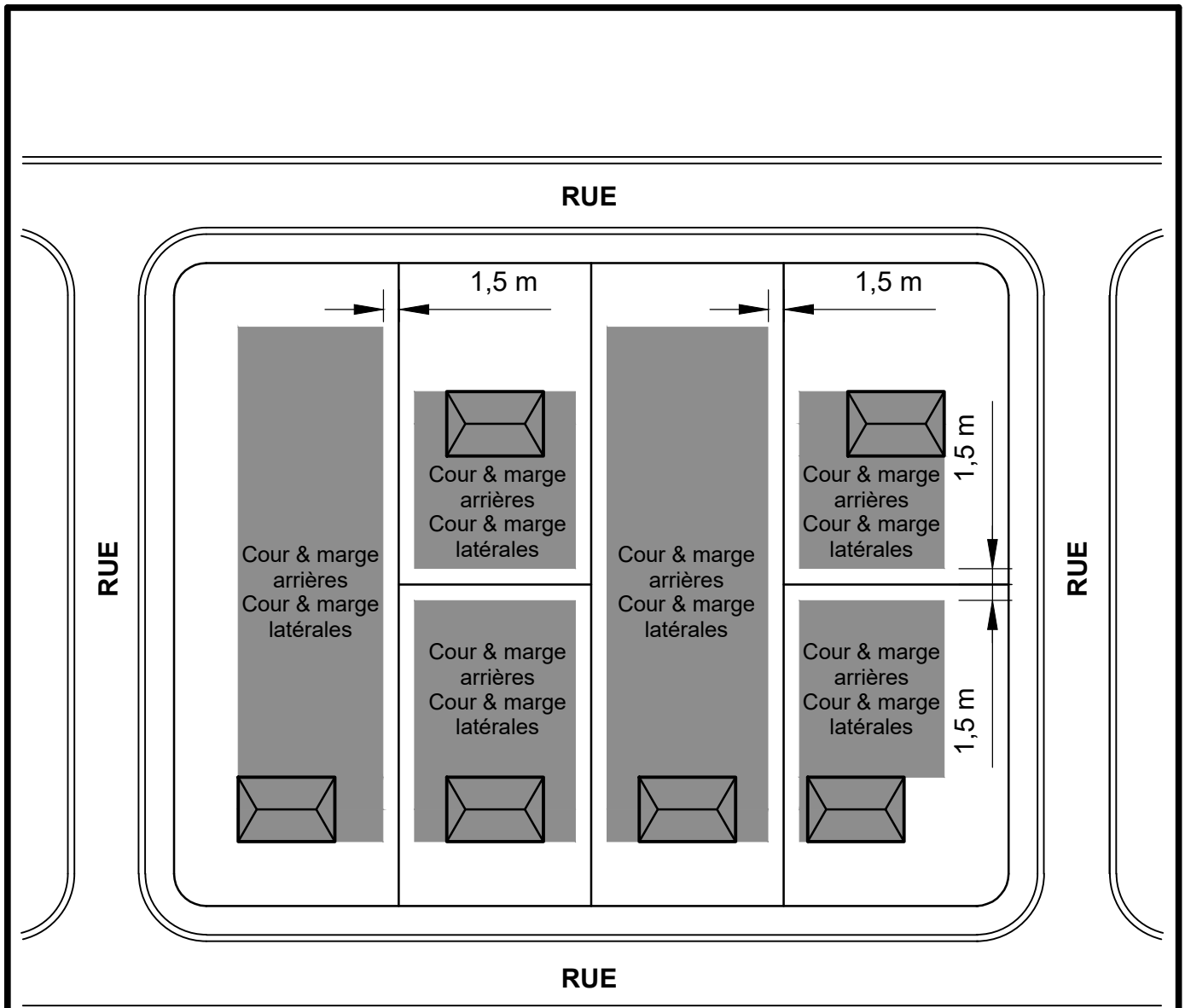


AMÉNAGEMENT DES ÎLOTS DE VERDURE : PROPOSITION «C»

 VILLE DE <b>SAINT-JÉRÔME</b>	<u>Description</u> <b>ÎLOT DE VERDURE          Aménagement</b>		
	<u>Règlement</u> <b>0309 - Zonage</b>		<u>Illustration (n° article):</u> <b>724</b>
<u>Annexe:</u> <b>4</b>	<u>Plan no:</u> <b>0309-000.28</b>	<u>Échelle:</u> <b>Aucune</b>	<u>Date:</u> <b>2010-04-01</b>




 VILLE DE <b>SAINT-JÉRÔME</b>	<u>Description</u> <b>ANTENNE</b> Localisation d'une antenne et d'un bâti d'antenne		
	<u>Règlement</u> <b>0309 - Zonage</b>	<u>Illustration (n° article):</u> <b>830</b>	
<u>Annexe:</u> <b>4</b>	<u>Plan no:</u> <b>0309-000.29</b>	<u>Échelle:</u> <b>Aucune</b>	<u>Date:</u> <b>2010-04-01</b>



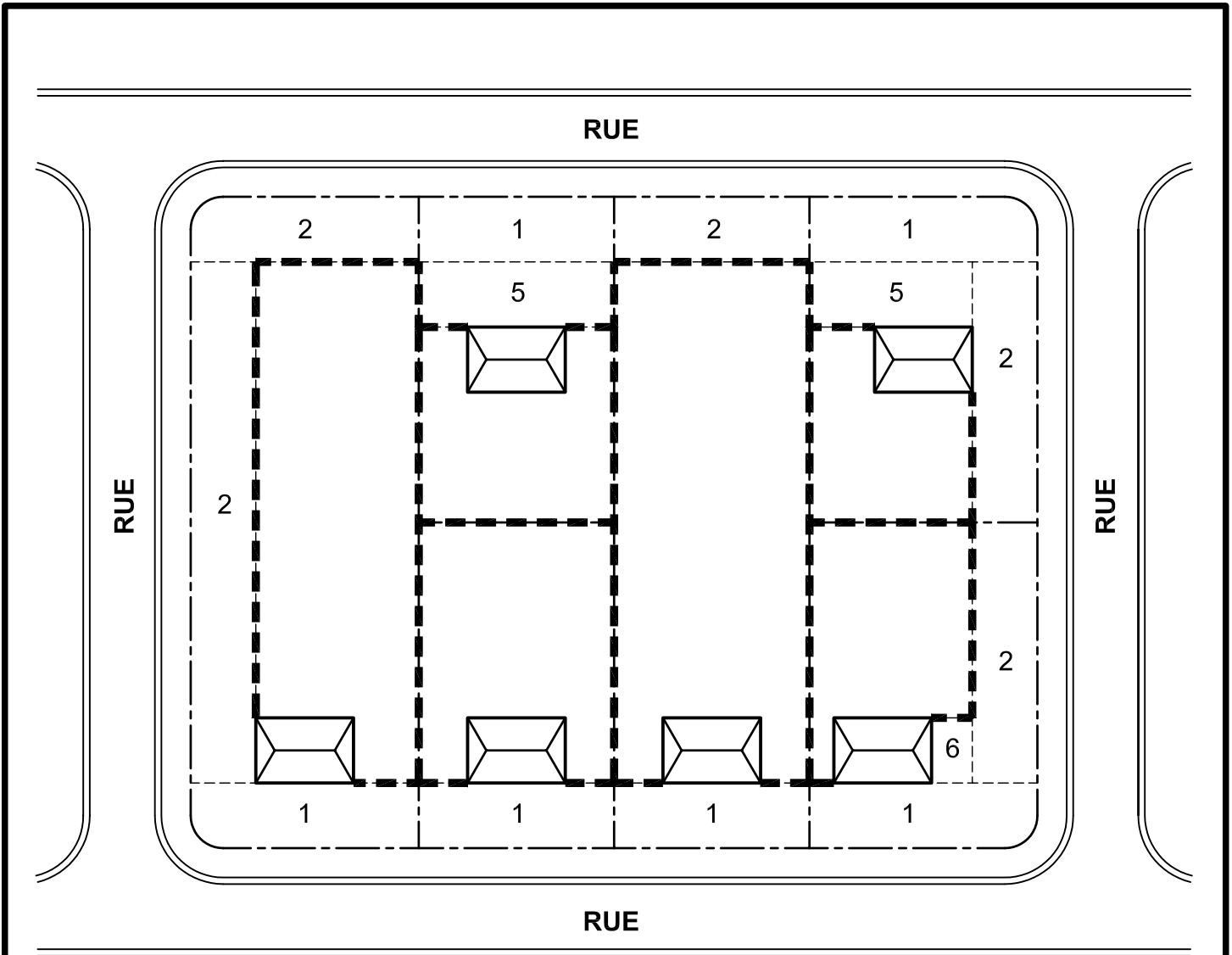
**LÉGENDE**

ENDROIT OÙ L'INSTALLATION D'UN CAPTEUR ÉNERGÉTIQUE OU D'UN BÂTI D'UN CAPTEUR ÉNERGÉTIQUE EST AUTORISÉE

No. règlement	Date
0309-442	2020-02-19

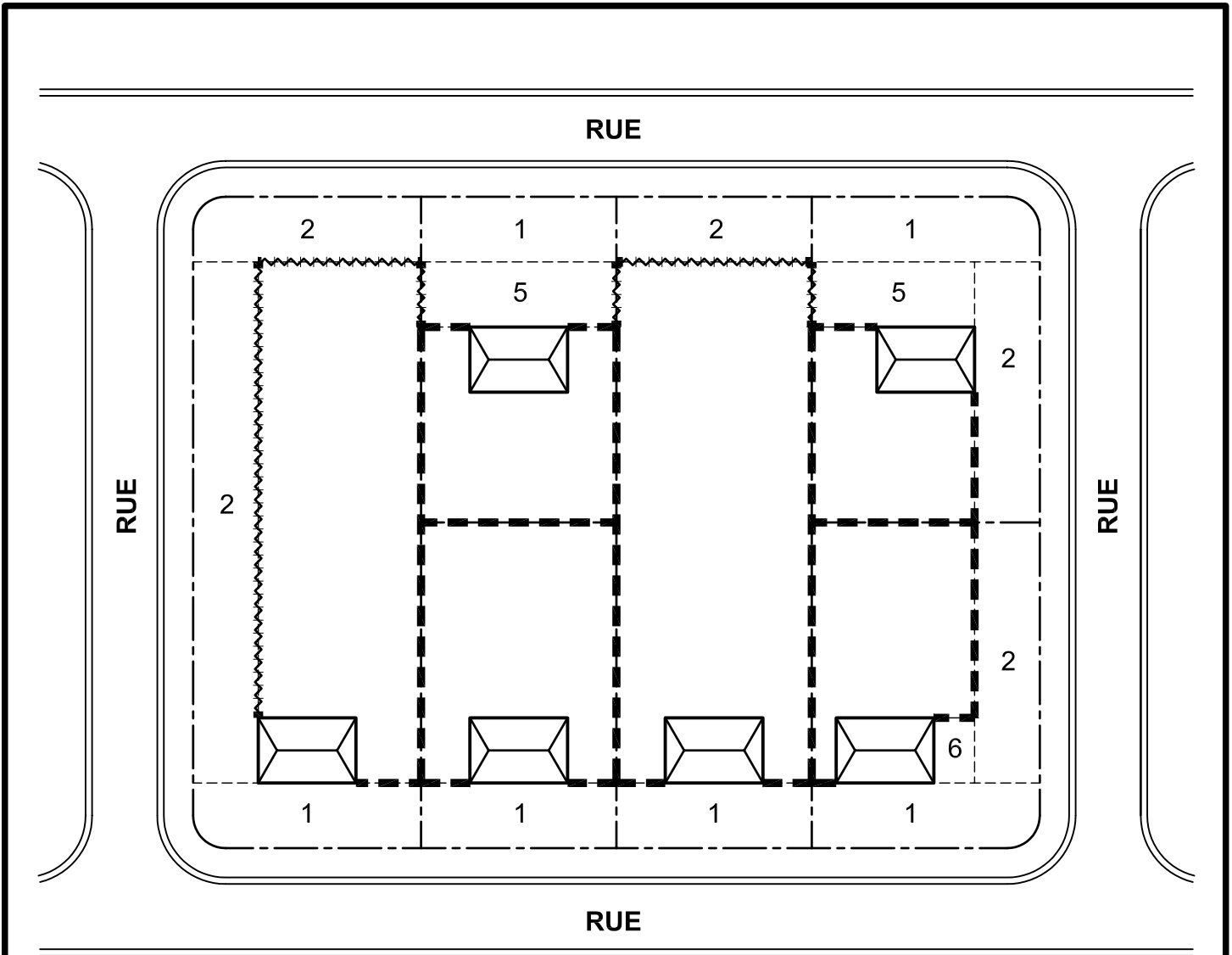
 Ville de <b>SAINT-JÉRÔME</b>	<u>Description</u> <b>CAPTEUR ÉNERGÉTIQUE</b>		
	Localisation		
	<u>Règlement</u>	<b>0309 - Zonage</b>	<u>Illustration (n° article):</u> <b>848.1</b>
<u>Annexe:</u> <b>4</b>	<u>Plan no:</u> <b>0309-000.30</b>	<u>Échelle:</u> <b>Aucune</b>	<u>Date:</u> <b>2010-04-01</b>



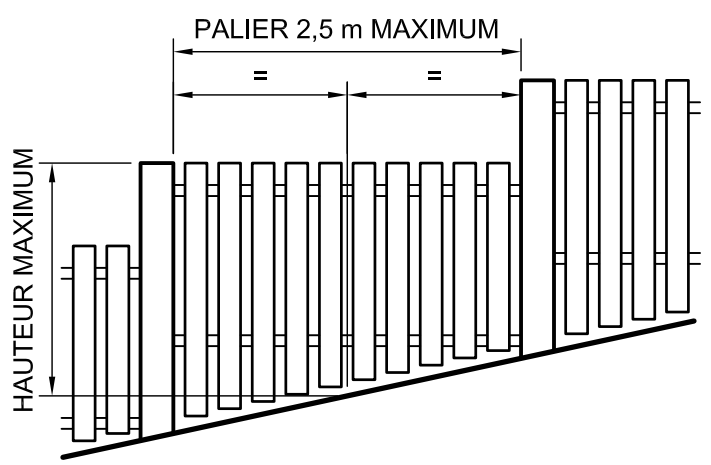



LÉGENDE	
1	Marge avant
2	Marge avant secondaire
5	Cour avant
6	Cour avant secondaire
---	Endroit où l'implantation d'une clôture est autorisée

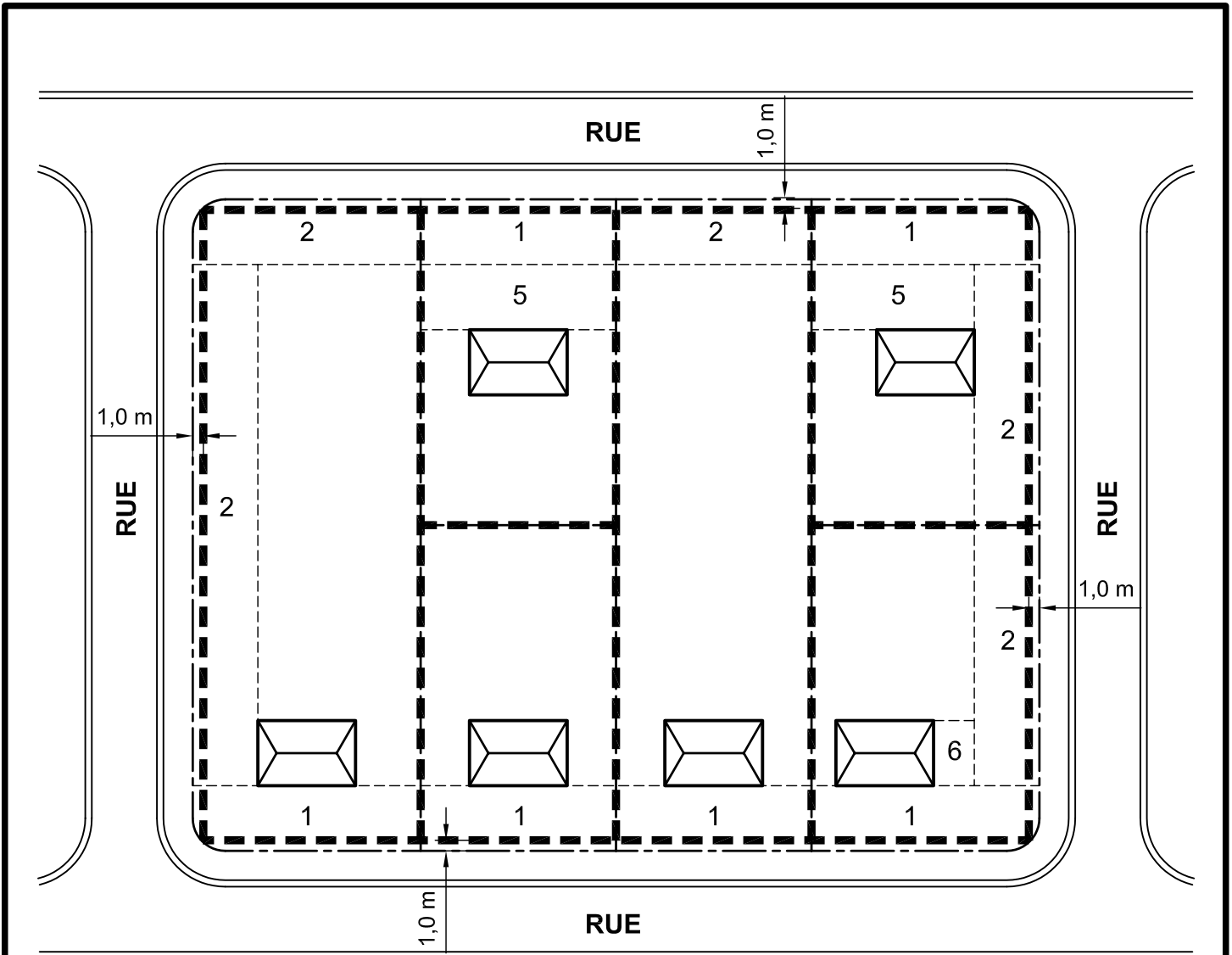
<p>VILLE DE SAINT-JÉRÔME</p>	<u>Description</u> <p style="text-align: center;"><b>CLÔTURE</b> Localisation</p>		
	<u>Règlement</u> <p style="text-align: center;"><b>0309 - Zonage</b></p>	<u>Illustration (n° article):</u> <p style="text-align: center;"><b>855</b></p>	
<u>Annexe:</u> <p style="text-align: center;"><b>4</b></p>	<u>Plan no:</u> <p style="text-align: center;"><b>0309-000.31</b></p>	<u>Échelle:</u> <p style="text-align: center;"><b>Aucune</b></p>	<u>Date:</u> <p style="text-align: center;"><b>2010-04-01</b></p>




LÉGENDE	
1	Marge avant
2	Marge avant secondaire
5	Cour avant
6	Cour avant secondaire
- - - Clôture 2,5 m hauteur maximum	

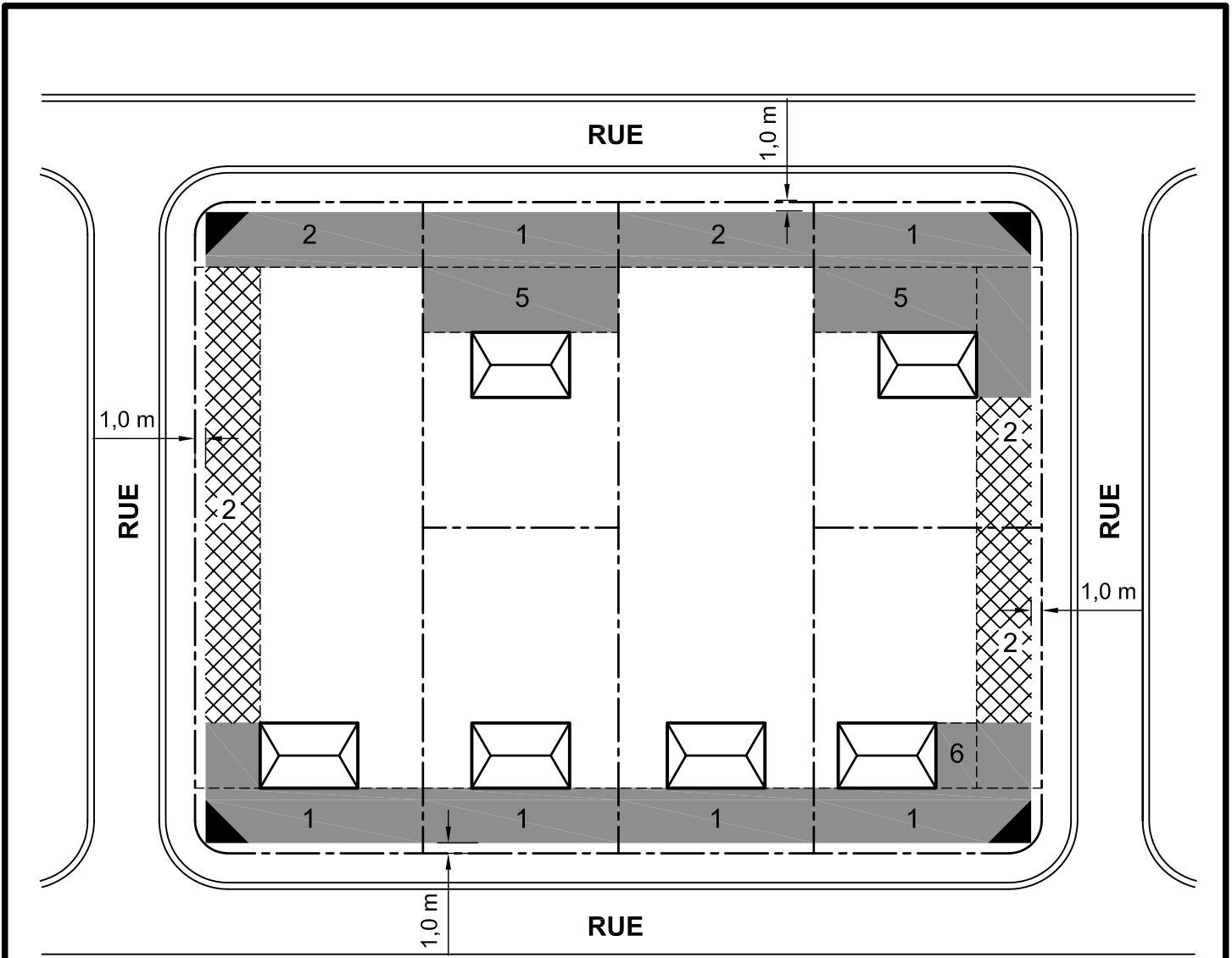


	Description		CLÔTURE Hauteur	
	Règlement		Illustration (n° article):	
Annexe:	Plan no:	Échelle:	Date:	
4	0309-000.32	Aucune	856 2010-04-01	



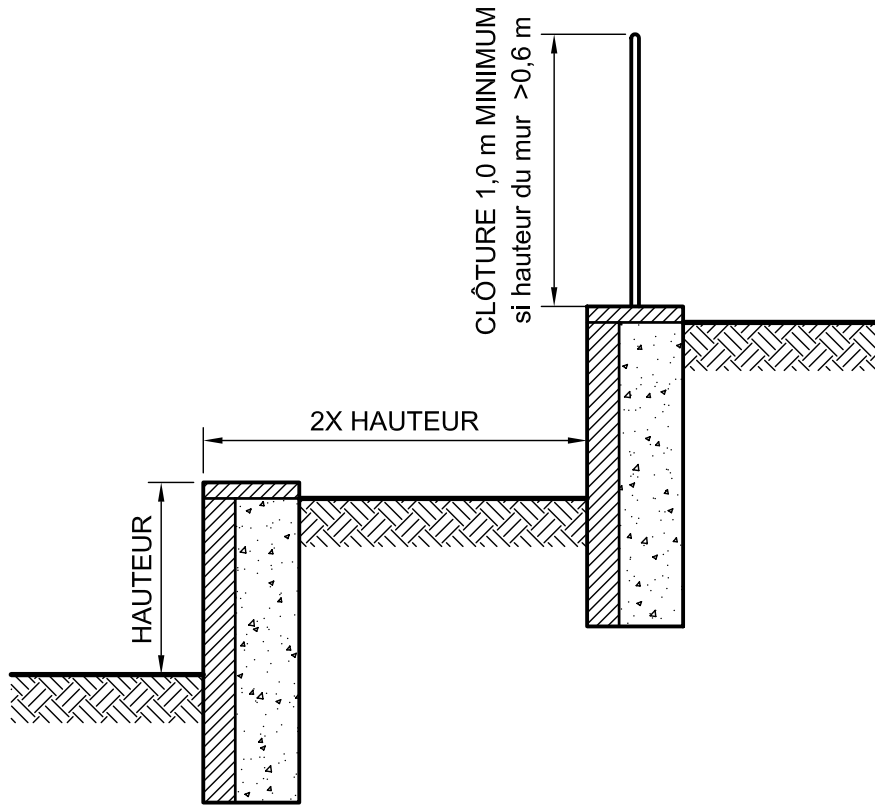
LÉGENDE	
1	Marge avant
2	Marge avant secondaire
5	Cour avant
6	Cour avant secondaire
---	Endroit où l'implantation d'une haie est autorisée

	Description		HAIE	
			Localisation	
	Règlement		Illustration (n° article):	
	0309 - Zonage		900	
Annexe:	Plan no:	Échelle:	Date:	
4	0309-000.33	Aucune	2010-04-01	




LÉGENDE			
1	Marge avant		HAIES 1,2 m MAXIMUM
2	Marge avant secondaire		HAIES 1,5 m MAXIMUM
5	Cour avant		HAIES 3,0 m MAXIMUM
6	Cour avant secondaire		HAIES 0,7 m MAXIMUM
			Triangle de visibilité

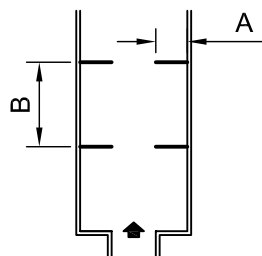
	Description		<b>HAIE</b>
			<b>Hauteur</b>
	Règlement		Illustration (n° article):
	<b>0309 - Zonage</b>		<b>901</b>
Annexe:	Plan no:	Échelle:	Date:
<b>4</b>	<b>0309-000.34</b>	<b>Aucune</b>	<b>2010-04-01</b>



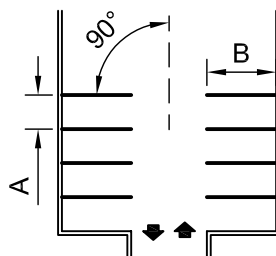
MURET DE SOUTÈNEMENT EN PALIERS SUCCESSIFS

 VILLE DE <b>SAINT-JÉRÔME</b>	<u>Description</u> <b>MUR DE SOUTÈNEMENT</b> <b>Sécurité</b>		
	<u>Règlement</u> <b>0309 - Zonage</b>		<u>Illustration (n° article):</u> <b>910</b>
<u>Annexe:</u> <b>4</b>	<u>Plan no:</u> <b>0309-000.35</b>	<u>Échelle:</u> <b>Aucune</b>	<u>Date:</u> <b>2010-04-01</b>

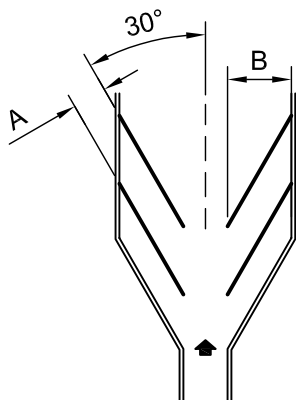




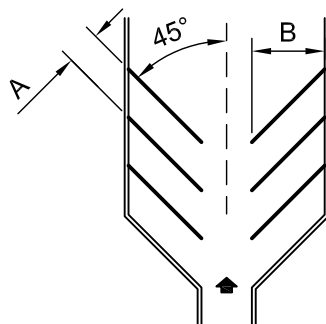
STATIONNEMENT PARALLÈLE



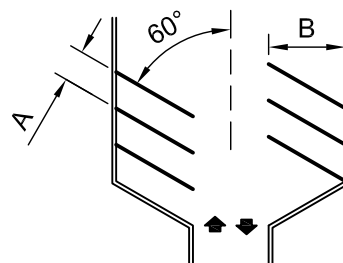
STATIONNEMENT À 90°



STATIONNEMENT À 30°




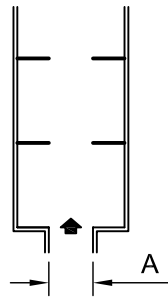
STATIONNEMENT À 45°



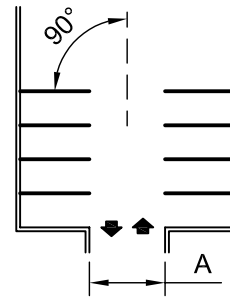
STATIONNEMENT À 60°

ANGLE DES CASES DE STATIONNEMENT					
	Parallèle 0°	30°	45°	60°	90°
A	2,5 m	2,5 m	2,7 m	2,7 m	2,7 m
B	6,7 m	5,0 m	5,8 m	6,1 m	5,5 m

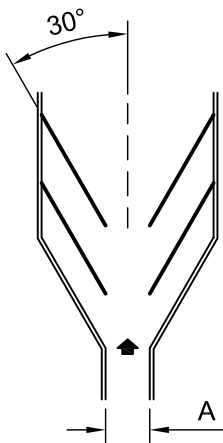
	<b>Description</b> <b>CASE DE STATIONNEMENT</b> <b>Dimensions des cases de stationnement</b>		
	<b>Règlement</b> <b>0309 - Zonage</b>		<b>Illustration (n° article):</b> <b>930.1)</b>
<b>Annexe:</b> <b>4</b>	<b>Plan no:</b> <b>0309-000.36</b>	<b>Échelle:</b> <b>Aucune</b>	<b>Date:</b> <b>2010-04-01</b>



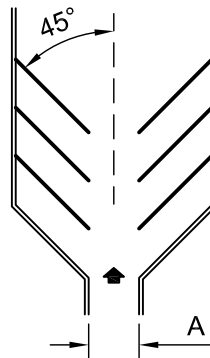
STATIONNEMENT PARALLÈLE



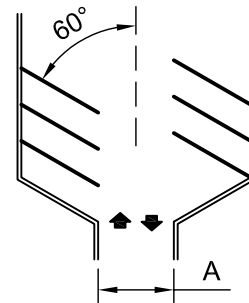
STATIONNEMENT À 90°



STATIONNEMENT À 30°




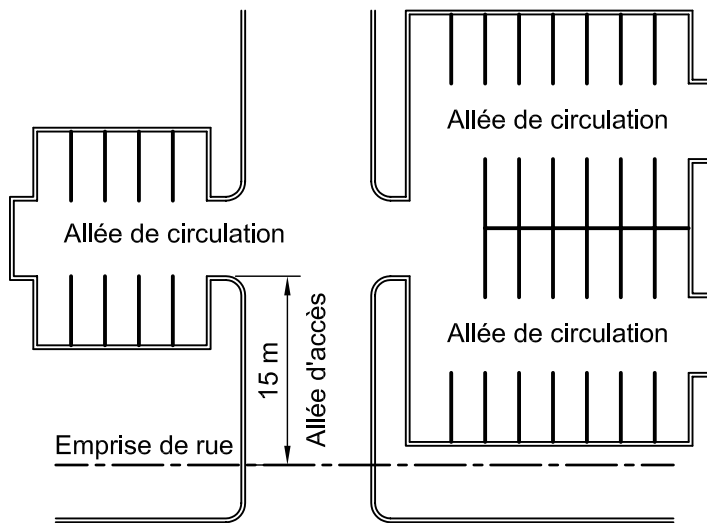
STATIONNEMENT À 45°




STATIONNEMENT À 60°

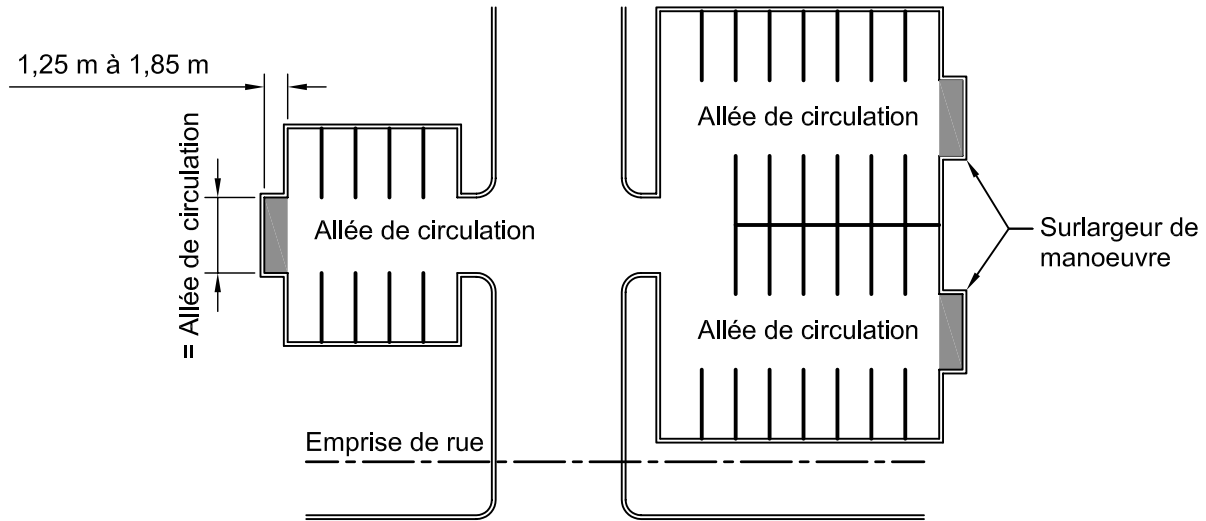
DIMENSIONS MINIMALES DES ALLÉES DE CIRCULATION					
Largeur A	Parallèle 0°	30°	45°	60°	90°
Minimum Sens unique	3,5 m	3,5 m	4,0 m	6,0 m	6,0 m
Minimum Double sens	6,0 m	6,0 m	6,0 m	6,0 m	6,0 m


	<u>Description</u> <b>ENTRÉES CHARRETIÈRES ET ALLÉES</b> Dimensions des allées de circulation		
	<u>Règlement</u> <b>0309 - Zonage</b>		<u>Illustration (n° article):</u> <b>935.1)</b>
<u>Annexe:</u> <b>4</b>	<u>Plan no:</u> <b>0309-000.37</b>	<u>Échelle:</u> <b>Aucune</b>	<u>Date:</u> <b>2010-04-01</b>

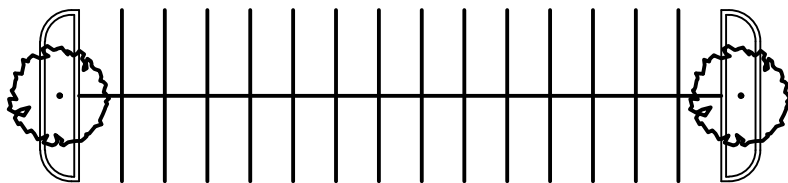


STATIONNEMENT PLUS DE 100 CASES

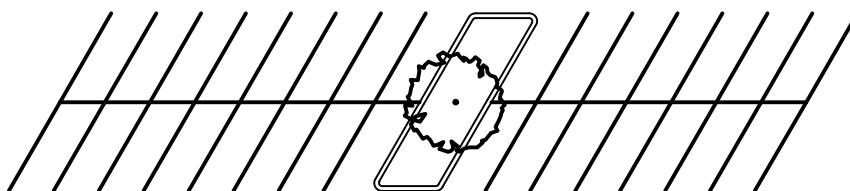
 VILLE DE <b>SAINT-JÉRÔME</b>	<u>Description</u> <b>ENTRÉES CHARRETIÈRES ET ALLÉES</b> Dimensions des allées de circulation		
	<u>Règlement</u> <b>0309 - Zonage</b>	<u>Illustration (n° article):</u> <b>935.2)</b>	
<u>Annexe:</u> <b>4</b>	<u>Plan no:</u> <b>0309-000.38</b>	<u>Échelle:</u> <b>Aucune</b>	<u>Date:</u> <b>2010-04-01</b>



 VILLE DE <b>SAINT-JÉRÔME</b>	<u>Description</u> <b>ENTRÉES CHARRETIÈRES ET ALLÉES</b> <b>Surlargeur de manoeuvre</b>		
	<u>Règlement</u> <b>0309 - Zonage</b>		<u>Illustration (n° article):</u> <b>938.1)</b>
<u>Annexe:</u> <b>4</b>	<u>Plan no:</u> <b>0309-000.39</b>	<u>Échelle:</u> <b>Aucune</b>	<u>Date:</u> <b>2010-04-01</b>

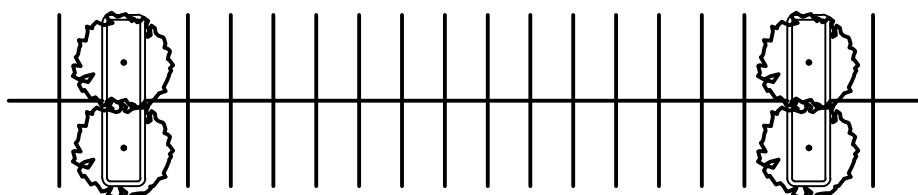


AMÉNAGEMENT DES ÎLOTS DE VERDURE : PROPOSITION «A»




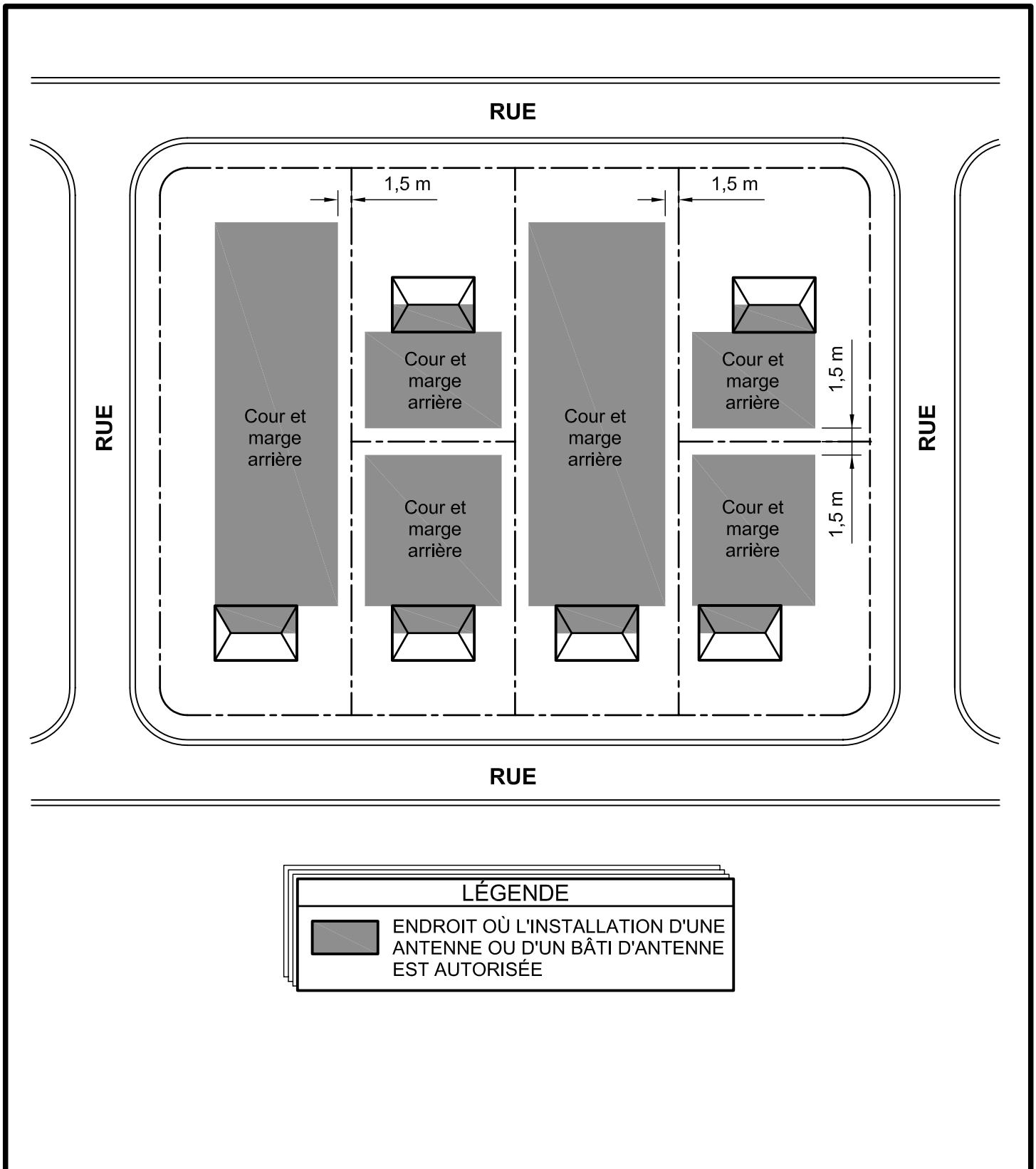
AMÉNAGEMENT DES ÎLOTS DE VERDURE : PROPOSITION «B»

No. règlement	Date
0309-442	2020-02-19




AMÉNAGEMENT DES ÎLOTS DE VERDURE : PROPOSITION «C»

	<u>Description</u> <b>ÎLOT DE VERDURE Aménagement</b>	
	<u>Règlement</u> <b>0309 - Zonage</b>	<u>Illustration (n° article):</u> <b>938.4</b>
<u>Annexe:</u> <b>4</b>	<u>Plan no:</u> <b>0309-000.39.1</b>	<u>Échelle:</u> <b>Aucune</b>
		<u>Date:</u> <b>2019-11-19</b>

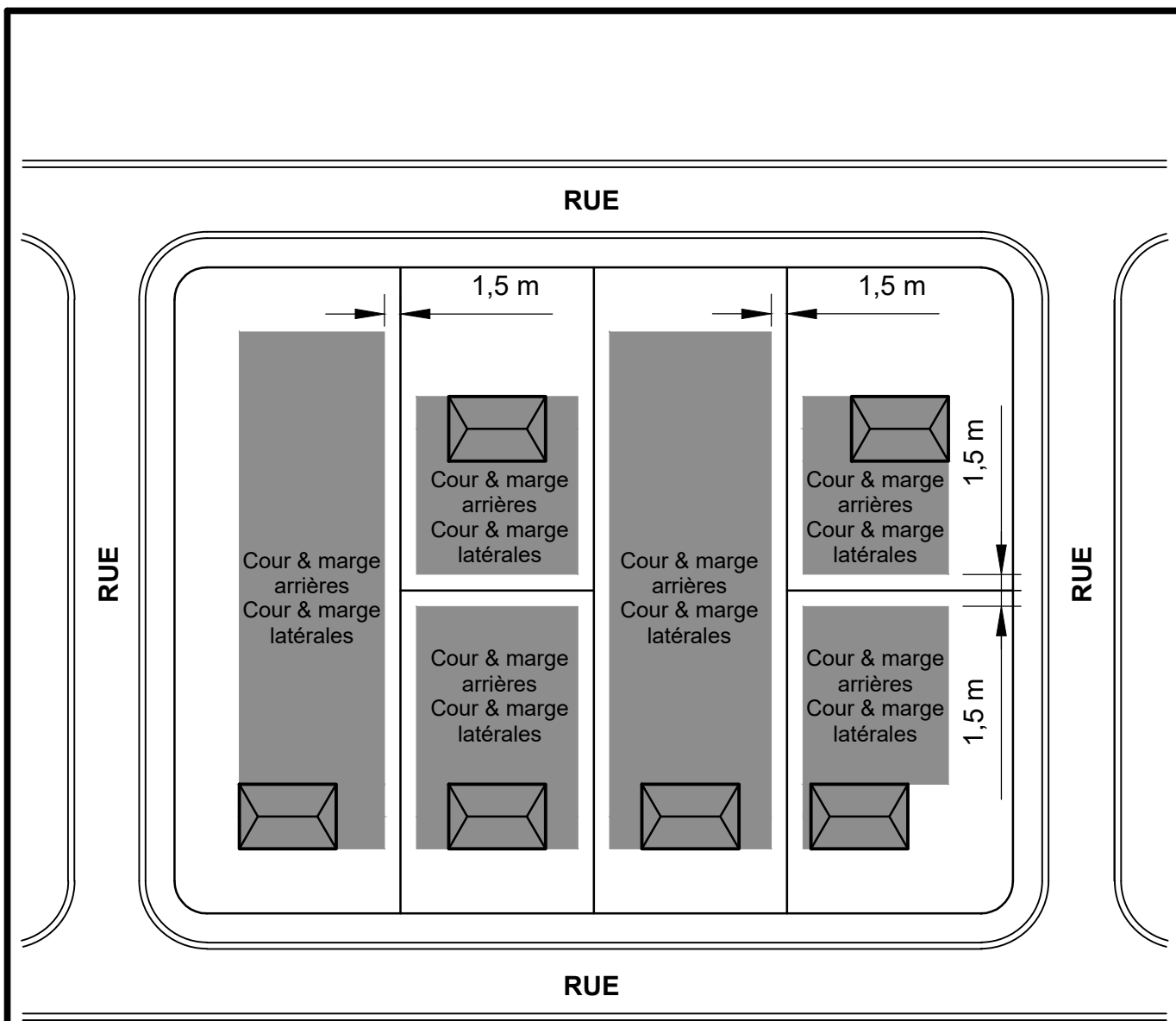


**LÉGENDE**

ENDROIT OÙ L'INSTALLATION D'UNE ANTENNE OU D'UN BÂTI D'ANTENNE EST AUTORISÉE

 <b>VILLE DE SAINT-JÉRÔME</b>	<u>Description</u> <p style="text-align: center;"><b>ANTENNE</b> Localisation d'une antenne et d'un bâti d'antenne</p>		
	<u>Règlement</u> <p style="text-align: center;"><b>0309 - Zonage</b></p>		<u>Illustration (n° article):</u> <p style="text-align: center;"><b>1018</b></p>
<u>Annexe:</u> <p style="text-align: center;"><b>4</b></p>	<u>Plan no:</u> <p style="text-align: center;"><b>0309-000.40</b></p>	<u>Échelle:</u> <p style="text-align: center;"><b>Aucune</b></p>	<u>Date:</u> <p style="text-align: center;"><b>2010-04-01</b></p>




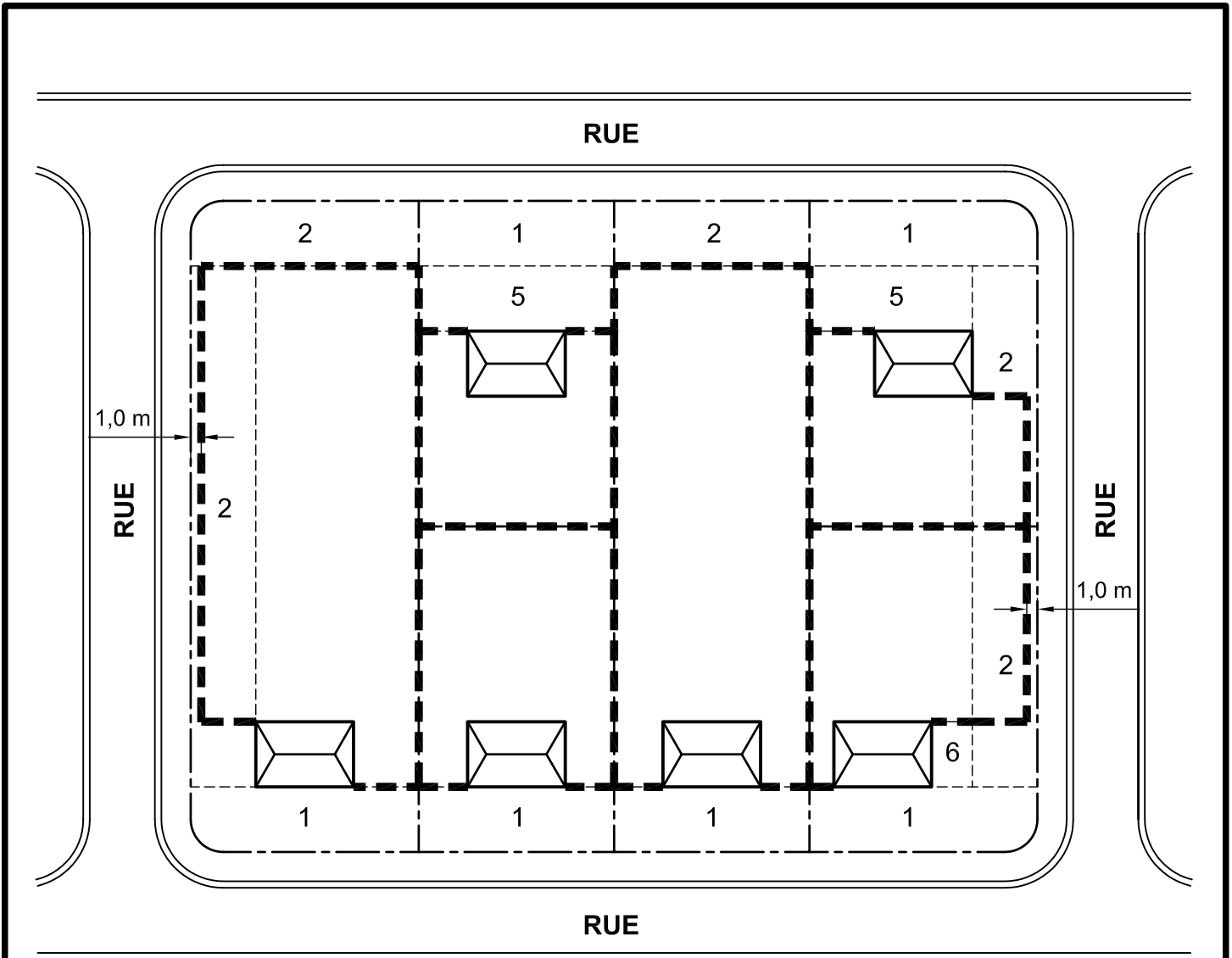


**LÉGENDE**


ENDROIT OÙ L'INSTALLATION D'UN CAPTEUR ÉNERGÉTIQUE OU D'UN BÂTI D'UN CAPTEUR ÉNERGÉTIQUE EST AUTORISÉE

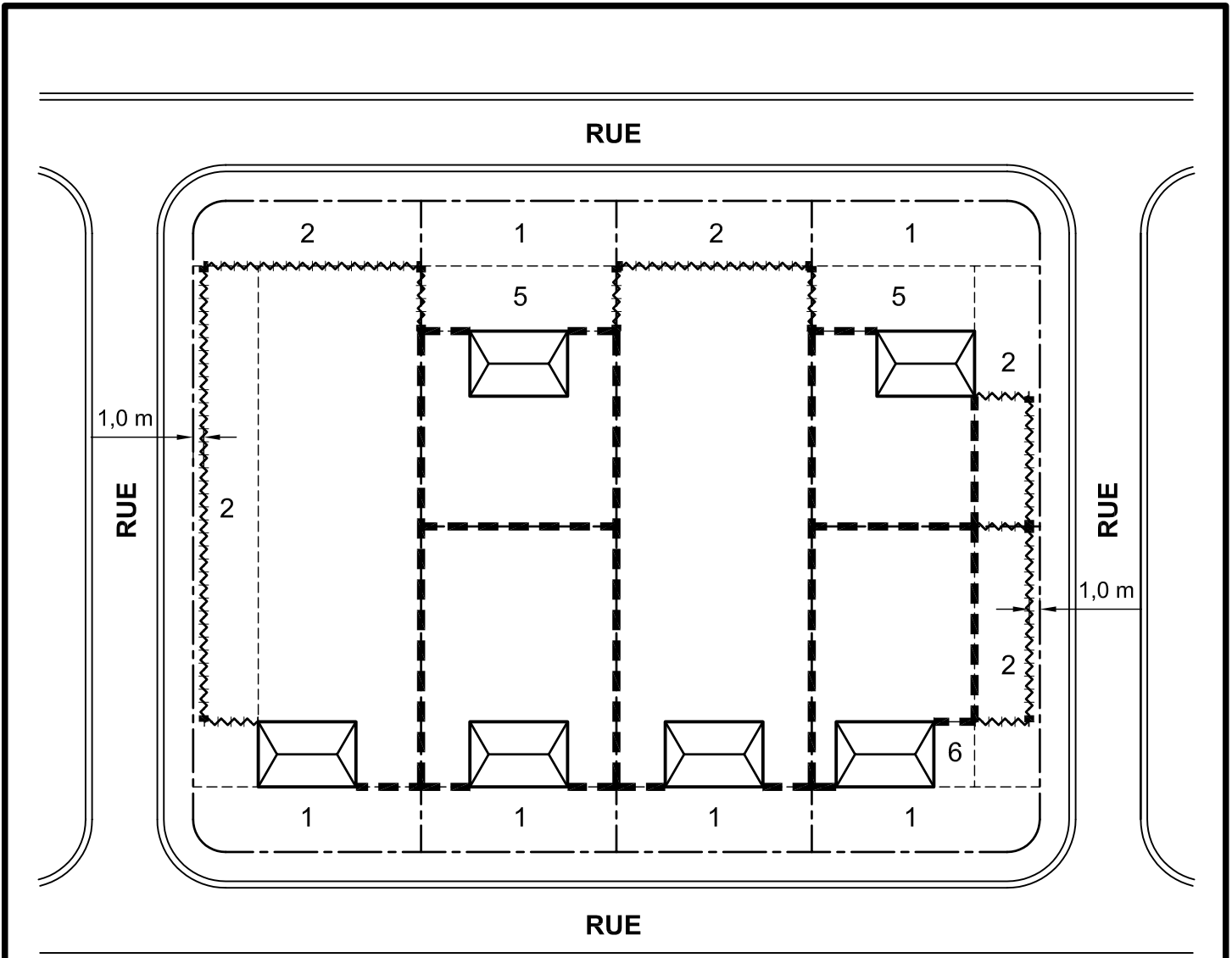
No. règlement	Date
0309-442	2020-02-19

	<b>Description</b> <b>CAPTEUR ÉNERGÉTIQUE</b> <b>Localisation</b>	
	<b>Règlement</b> <b>0309 - Zonage</b>	<b>Illustration (n° article):</b> <b>1036.1</b>
<b>Annexe:</b> <b>4</b>	<b>Plan no:</b> <b>0309-000.41</b>	<b>Échelle:</b> <b>Aucune</b>
		<b>Date:</b> <b>2010-04-01</b>

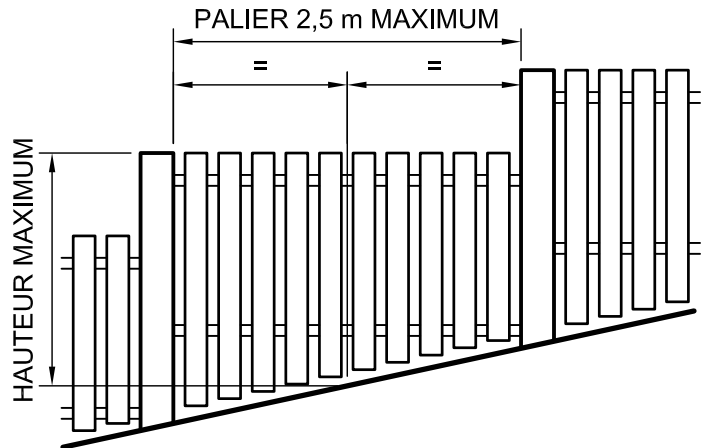



LÉGENDE	
1	Marge avant
2	Marge avant secondaire
5	Cour avant
6	Cour avant secondaire
---	Endroit où l'implantation d'une clôture est autorisée

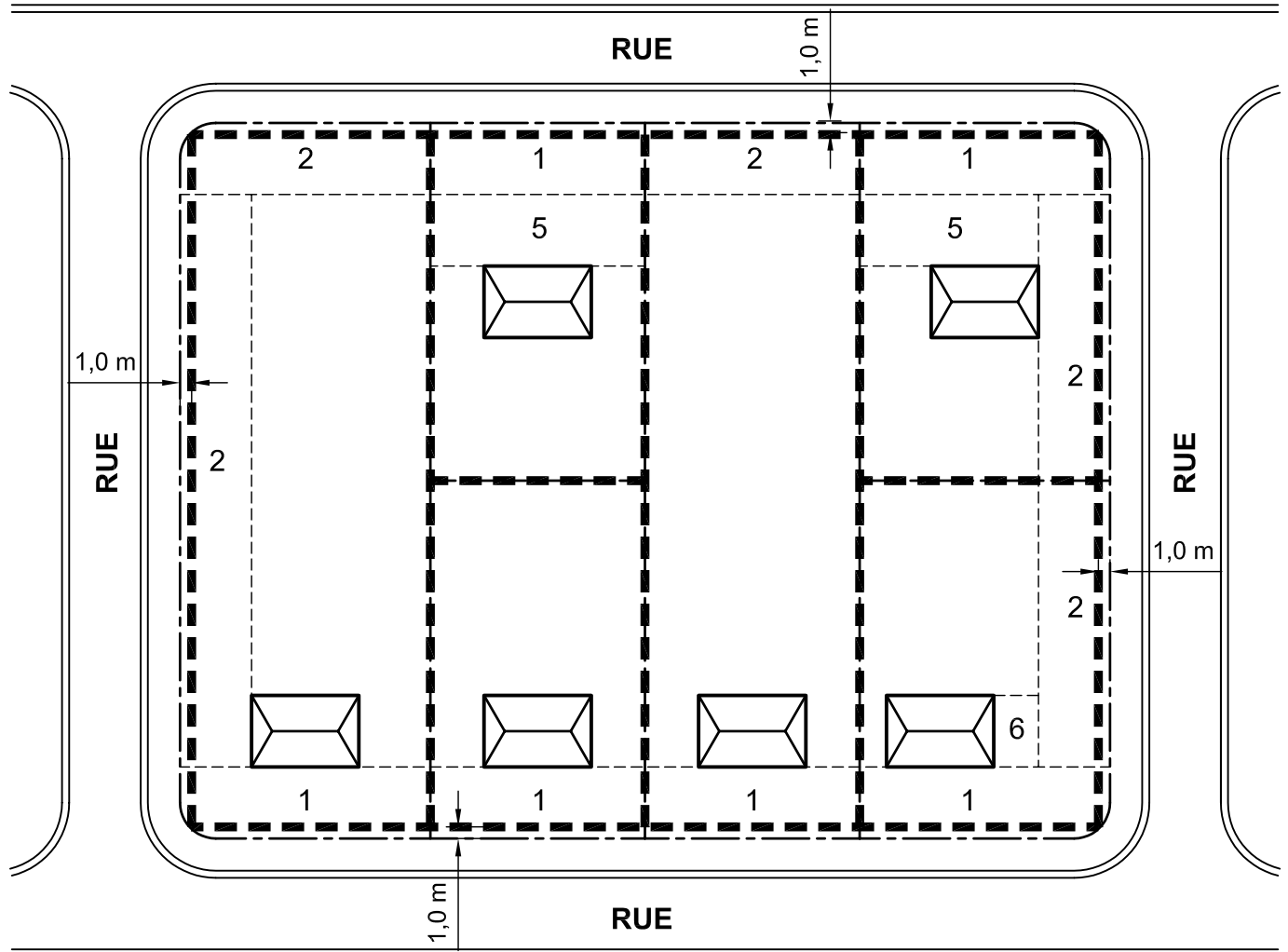
	Description		CLÔTURE	
			Localisation	
	Règlement		Illustration (n° article):	
	0309 - Zonage		1043	
Annexe:	Plan no:	Échelle:	Date:	
4	0309-000.42	Aucune	2010-04-01	



LÉGENDE	
1	Marge avant
2	Marge avant secondaire
5	Cour avant
6	Cour avant secondaire
---	Clôture 2,0 m hauteur maximum
~~~~~	Clôture ajourée à 75% minimum 1,2 m hauteur maximum

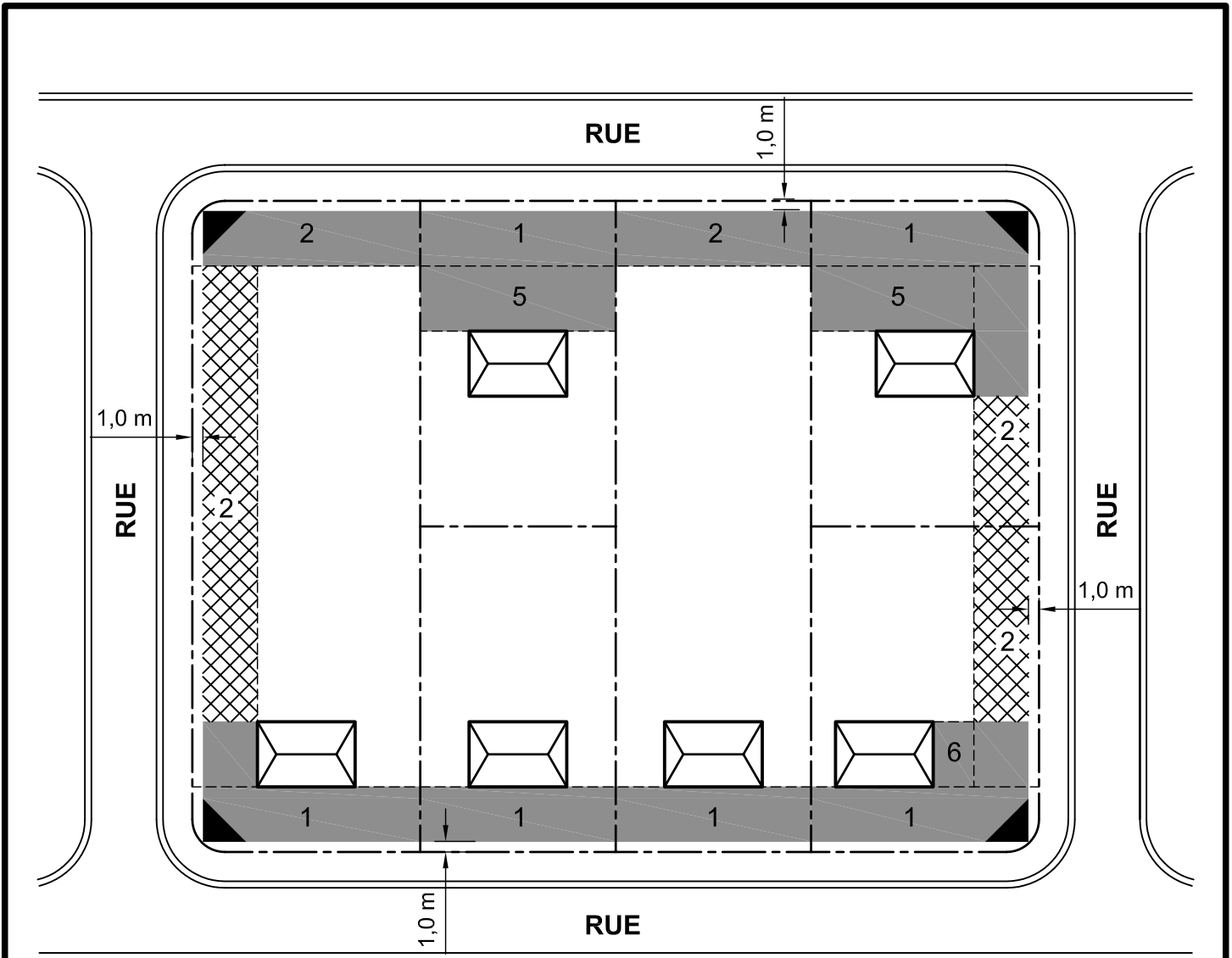






	Description		CLÔTURE Hauteur	
	Règlement		Illustration (n° article):	
Annexe:	Plan no:	Échelle:	Date:	
4	0309-000.43	Aucune	1044 2010-04-01	




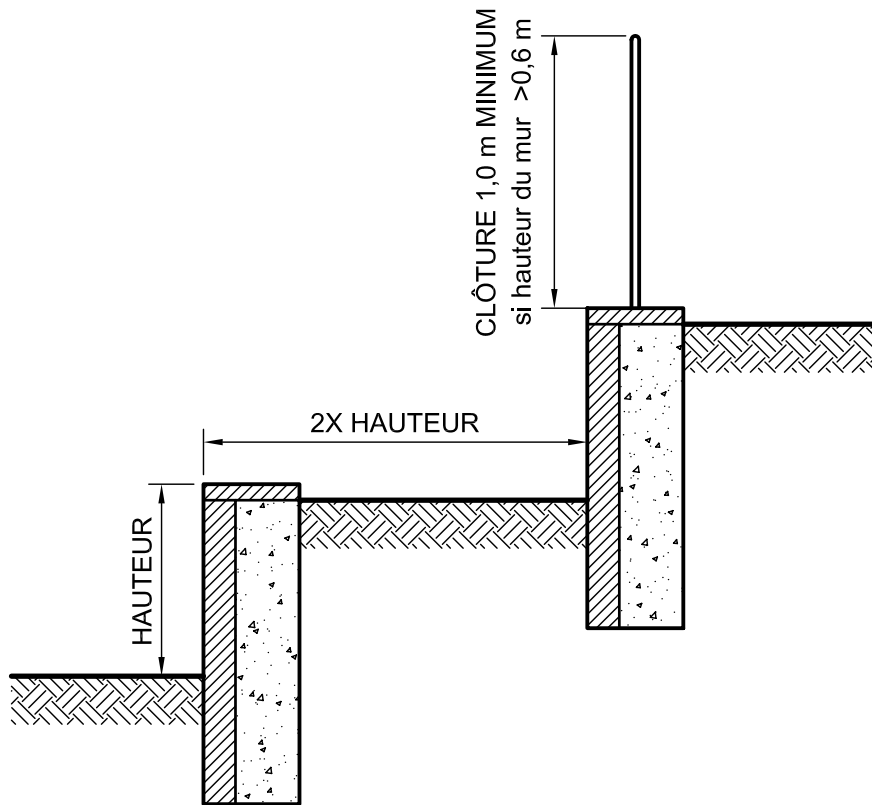
LÉGENDE	
1	Marge avant
2	Marge avant secondaire
5	Cour avant
6	Cour avant secondaire
---	Endroit où l'implantation d'une haie est autorisée

 VILLE DE SAINT-JÉRÔME	Description HAIE Localisation	
	Règlement 0309 - Zonage	Illustration (n° article): 1093
Annexe: 4	Plan no: 0309-000.44	Échelle: Aucune
		Date: 2010-04-01




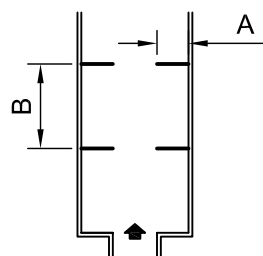
LÉGENDE			
1	Marge avant		HAIES 1,2 m MAXIMUM
2	Marge avant secondaire		HAIES 1,5 m MAXIMUM
5	Cour avant		HAIES 3,0 m MAXIMUM
6	Cour avant secondaire		HAIES 0,7 m MAXIMUM Triangle de visibilité

	Description		HAIE
			Hauteur
	Règlement	Illustration (n° article):	
	0309 - Zonage	1094	
Annexe:	Plan no:	Échelle:	Date:
4	0309-000.45	Aucune	2010-04-01

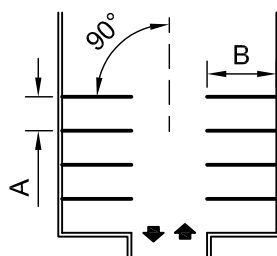


MURET DE SOUTÈNEMENT EN PALIERS SUCCESSIFS

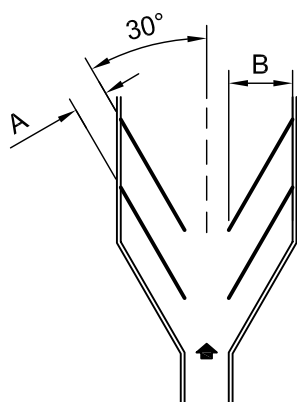
 VILLE DE SAINT-JÉRÔME	<u>Description</u> MUR DE SOUTÈNEMENT Sécurité		
	<u>Règlement</u> 0309 - Zonage		<u>Illustration (n° article):</u> 1113
<u>Annexe:</u> 4	<u>Plan no:</u> 0309-000.46	<u>Échelle:</u> Aucune	<u>Date:</u> 2010-04-01



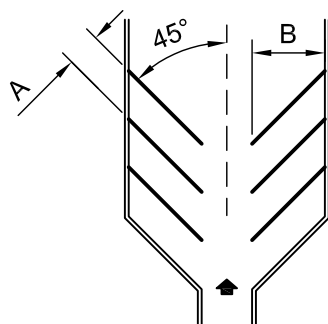
STATIONNEMENT PARALLÈLE



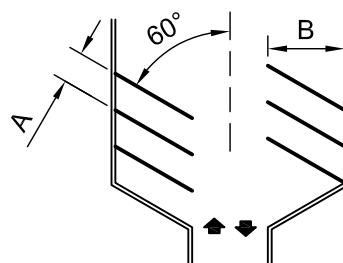
STATIONNEMENT À 90°



STATIONNEMENT À 30°




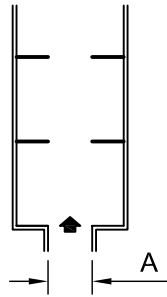
STATIONNEMENT À 45°



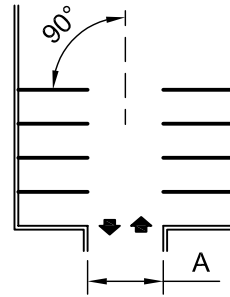
STATIONNEMENT À 60°

ANGLE DES CASES DE STATIONNEMENT					
	Parallèle 0°	30°	45°	60°	90°
A	2,5 m	2,5 m	2,7 m	2,7 m	2,7 m
B	6,7 m	5,0 m	5,8 m	6,1 m	5,5 m

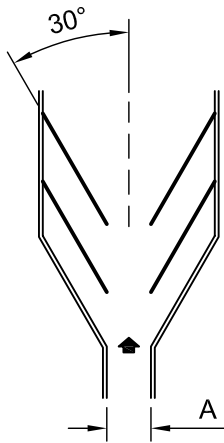
 VILLE DE SAINT-JÉRÔME	Description CASE DE STATIONNEMENT Dimensions des cases de stationnement		
	Règlement 0309 - Zonage		Illustration (n° article): 1171.1)
Annexe: 4	Plan no: 0309-000.47	Échelle: Aucune	Date: 2010-04-01



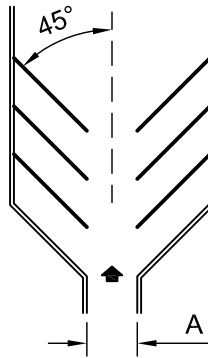
STATIONNEMENT PARALLÈLE



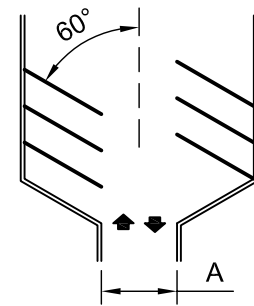
STATIONNEMENT À 90°



STATIONNEMENT À 30°




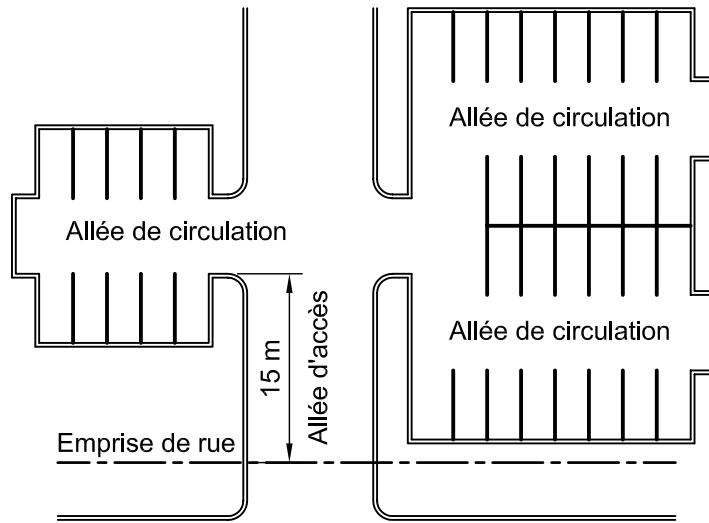
STATIONNEMENT À 45°




STATIONNEMENT À 60°

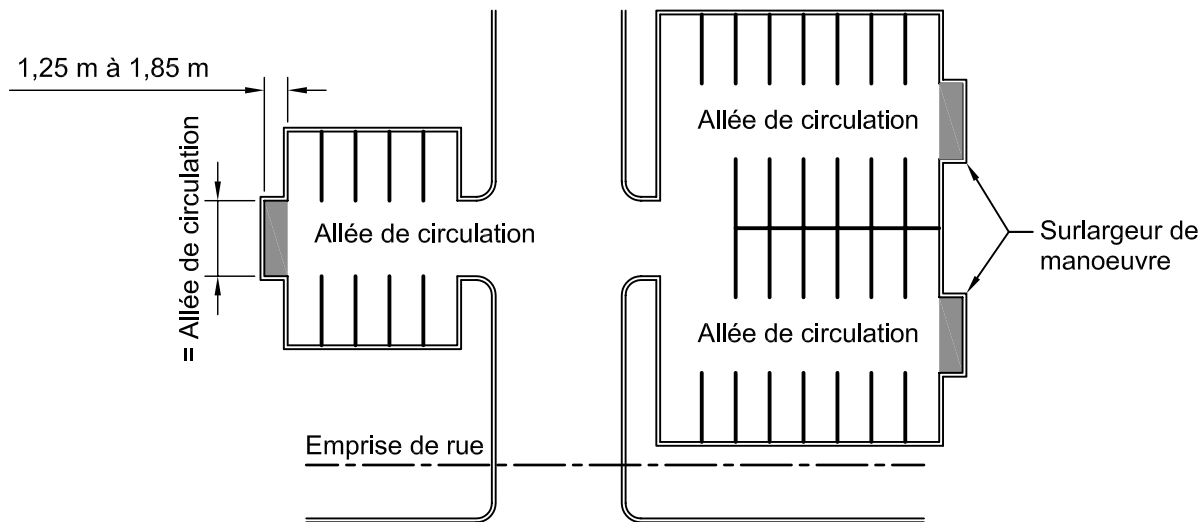
DIMENSIONS MINIMALES DES ALLÉES DE CIRCULATION					
Largeur A	Parallèle 0°	30°	45°	60°	90°
Minimum Sens unique	3,5 m	3,5 m	4,0 m	6,0 m	6,0 m
Minimum Double sens	6,0 m	6,0 m	6,0 m	6,0 m	6,0 m


	<u>Description</u> ENTRÉES CHARRETIÈRES ET ALLÉES Dimensions des allées de circulation		
	<u>Règlement</u> 0309 - Zonage		<u>Illustration (n° article):</u> 1180.1)
<u>Annexe:</u> 4	<u>Plan no:</u> 0309-000.48	<u>Échelle:</u> Aucune	<u>Date:</u> 2010-04-01

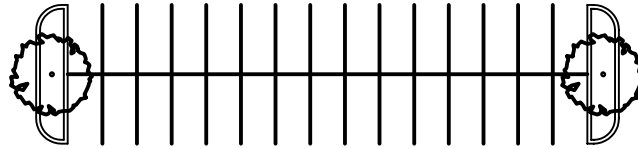


STATIONNEMENT PLUS DE 100 CASES

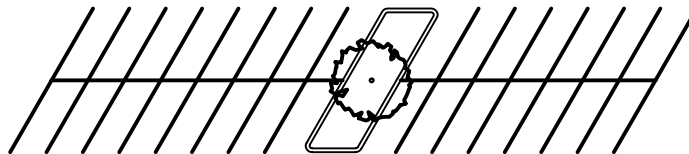
 VILLE DE SAINT-JÉRÔME	<u>Description</u> ENTRÉES CHARRETIÈRES ET ALLÉES Dimensions des allées de circulation		
	<u>Règlement</u> 0309 - Zonage	<u>Illustration (n° article):</u> 1180.2)	
<u>Annexe:</u> 4	<u>Plan no:</u> 0309-000.49	<u>Échelle:</u> Aucune	<u>Date:</u> 2010-04-01



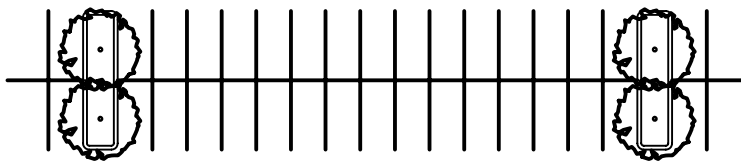
 VILLE DE SAINT-JÉRÔME	<u>Description</u> ENTRÉES CHARRETIÈRES ET ALLÉES Surlargeur de manoeuvre		
	<u>Règlement</u> 0309 - Zonage		<u>Illustration (n° article):</u> 1183.1)
<u>Annexe:</u> 4	<u>Plan no:</u> 0309-000.50	<u>Échelle:</u> Aucune	<u>Date:</u> 2010-04-01




AMÉNAGEMENT DES ÎLOTS DE VERDURE : PROPOSITION «A»

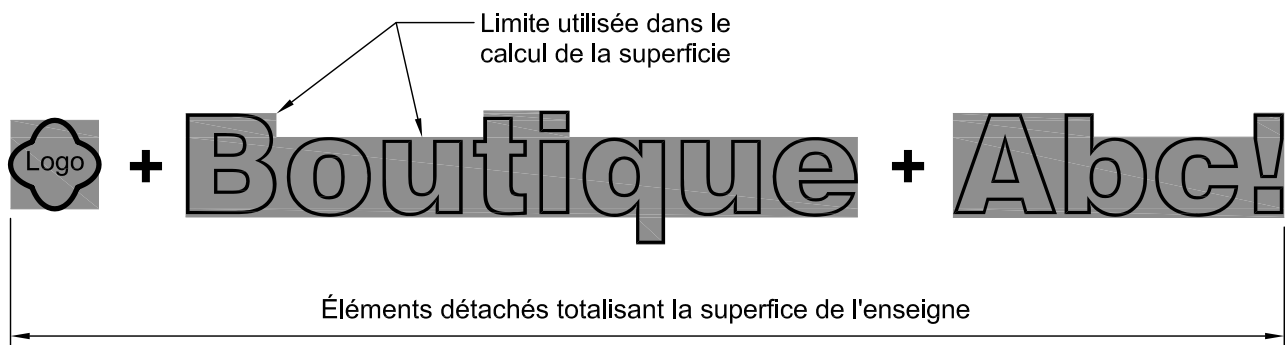



AMÉNAGEMENT DES ÎLOTS DE VERDURE : PROPOSITION «B»

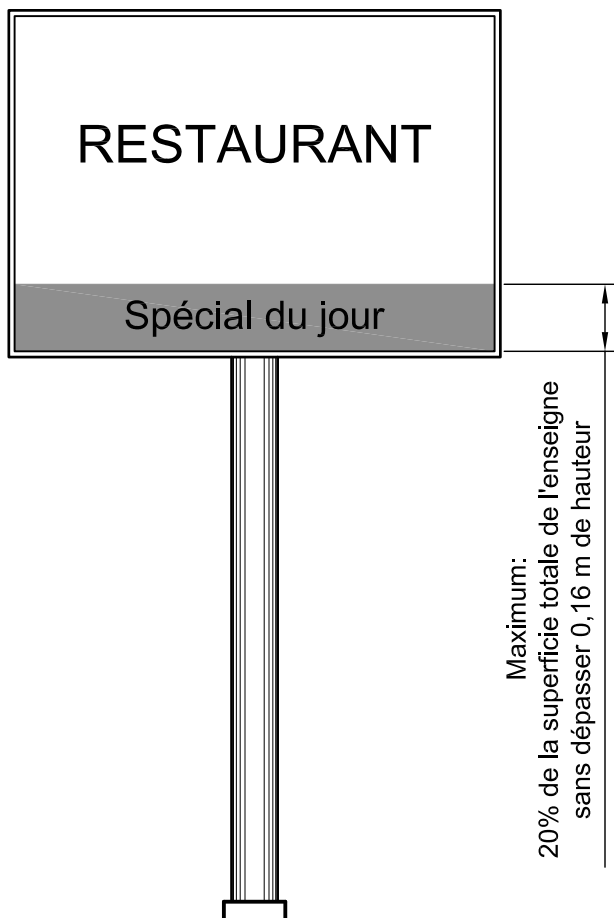



AMÉNAGEMENT DES ÎLOTS DE VERDURE : PROPOSITION «C»

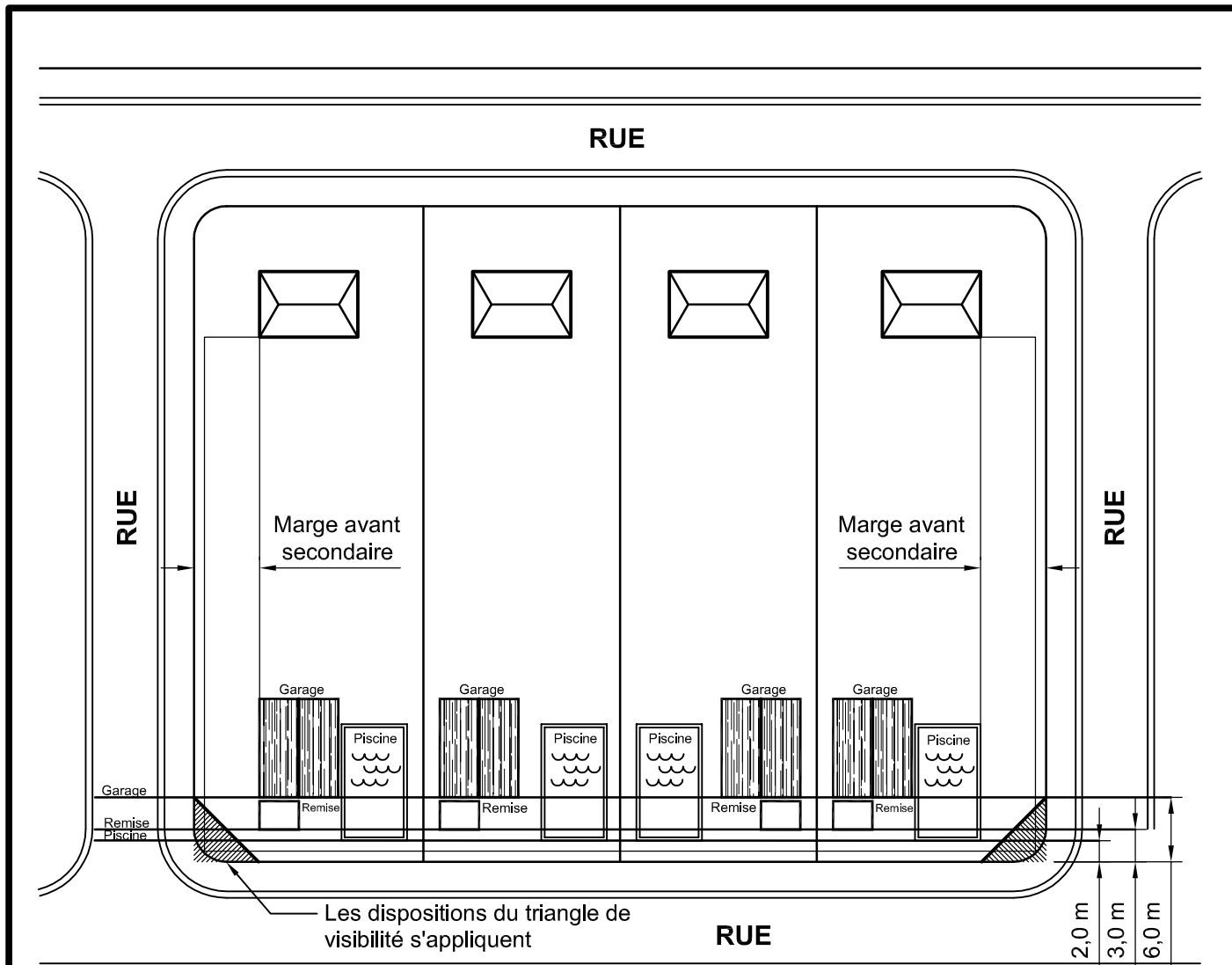
 VILLE DE SAINT-JÉRÔME	<u>Description</u> ÎLOT DE VERDURE Aménagement		
	<u>Règlement</u> 0309 - Zonage		<u>Illustration (n° article):</u> 1187
<u>Annexe:</u> 4	<u>Plan no:</u> 0309-000.51	<u>Échelle:</u> Aucune	<u>Date:</u> 2010-04-01



 VILLE DE SAINT-JÉRÔME	<u>Description</u> DISPOSITIONS GÉNÉRALES Méthode de calcul de la superficie d'une enseigne		
	<u>Règlement</u> 0309 - Zonage	<u>Illustration (n° article):</u> 1298.2)	
<u>Annexe:</u> 4	<u>Plan no:</u> 0309-000.52	<u>Échelle:</u> Aucune	<u>Date:</u> 2010-04-01




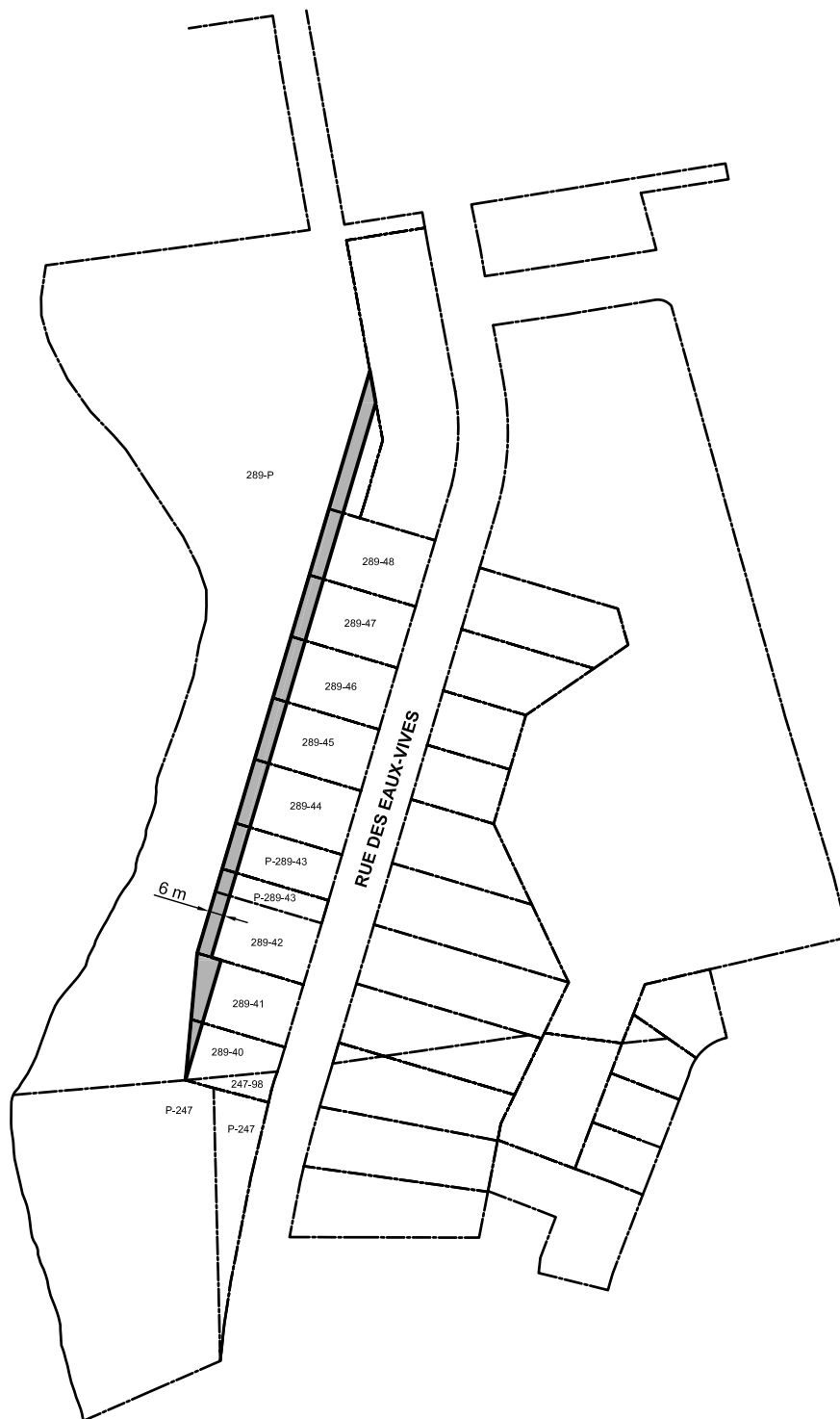
 VILLE DE SAINT-JÉRÔME	<u>Description</u> DISPOSITIONS GÉNÉRALES Message temporaire d'une enseigne		
	<u>Règlement</u> 0309 - Zonage	<u>Illustration (n° article):</u> 1301	
<u>Annexe:</u> 4	<u>Plan no:</u> 0309-000.53	<u>Échelle:</u> Aucune	<u>Date:</u> 2010-04-01




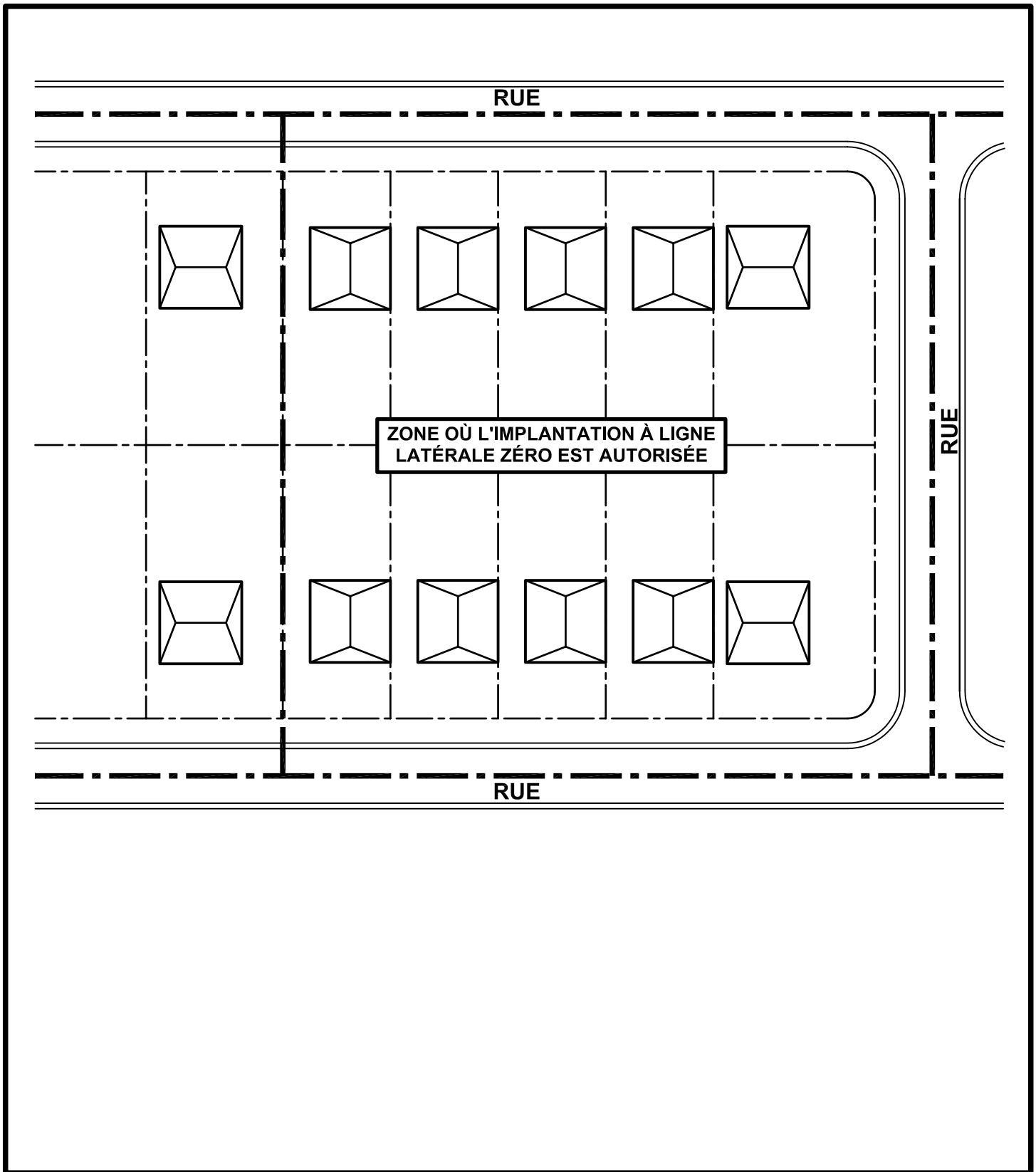
LÉGENDE	
—	HAIE 1,5 m @ 2,0 m de hauteur


AMENDEMENTS	
No. Règlement	Date
0309-282	2014-11-26

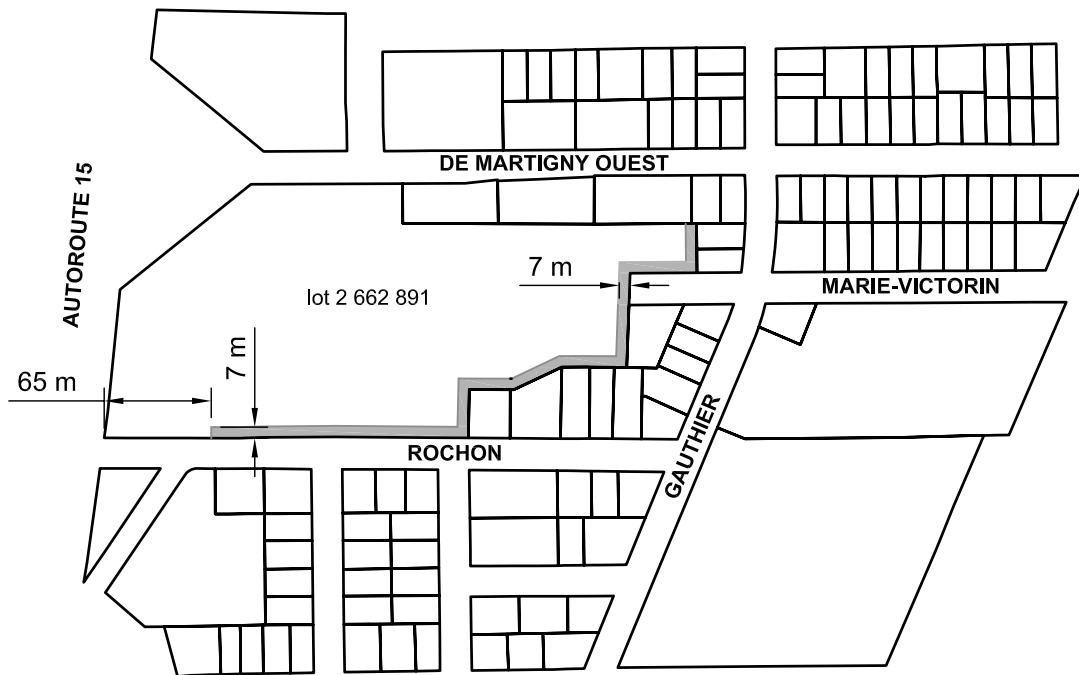
	Description DISPOSITIONS PARTICULIÈRES ZONE H-200 Terrain transversal et terrain d'angle transversal		
	Règlement 0309 - Zonage		Illustration (n° article): 1405.2)
Annexe: 4	Plan no: 0309-000.54	Échelle: Aucune	Date: 2010-04-01




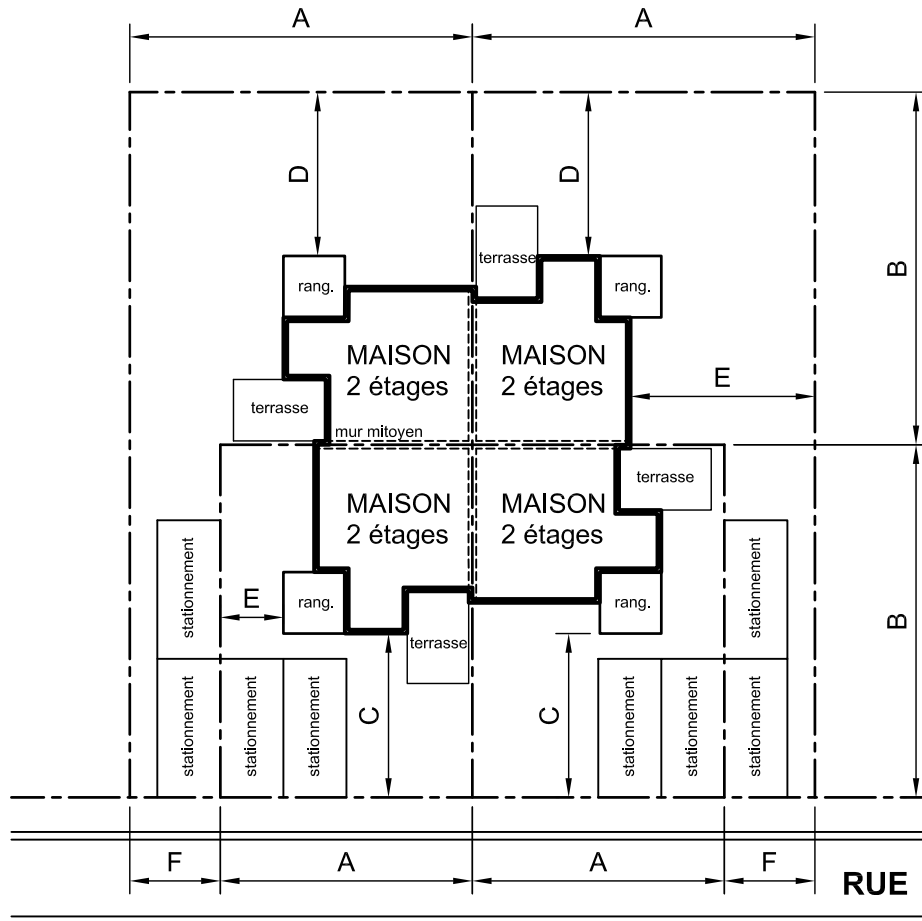
 VILLE DE SAINT-JÉRÔME	Description DISPOSITIONS PARTICULIÈRES ZONE H-2048 Zone tampon		
	Règlement 0309 - Zonage		Illustration (n° article): 1414
Annexe: 4	Plan no: 0309-000.55	Échelle: Aucune	Date: 2010-04-01




 VILLE DE SAINT-JÉRÔME	<u>Description</u> DISPOSITIONS PARTICULIÈRES ZONE H-1021 Normes d'implantation		
	<u>Règlement</u> 0309 - Zonage		<u>Illustration (n° article):</u> 1475
<u>Annexe:</u> 4	<u>Plan no:</u> 0309-000.56	<u>Échelle:</u> Aucune	<u>Date:</u> 2010-04-01

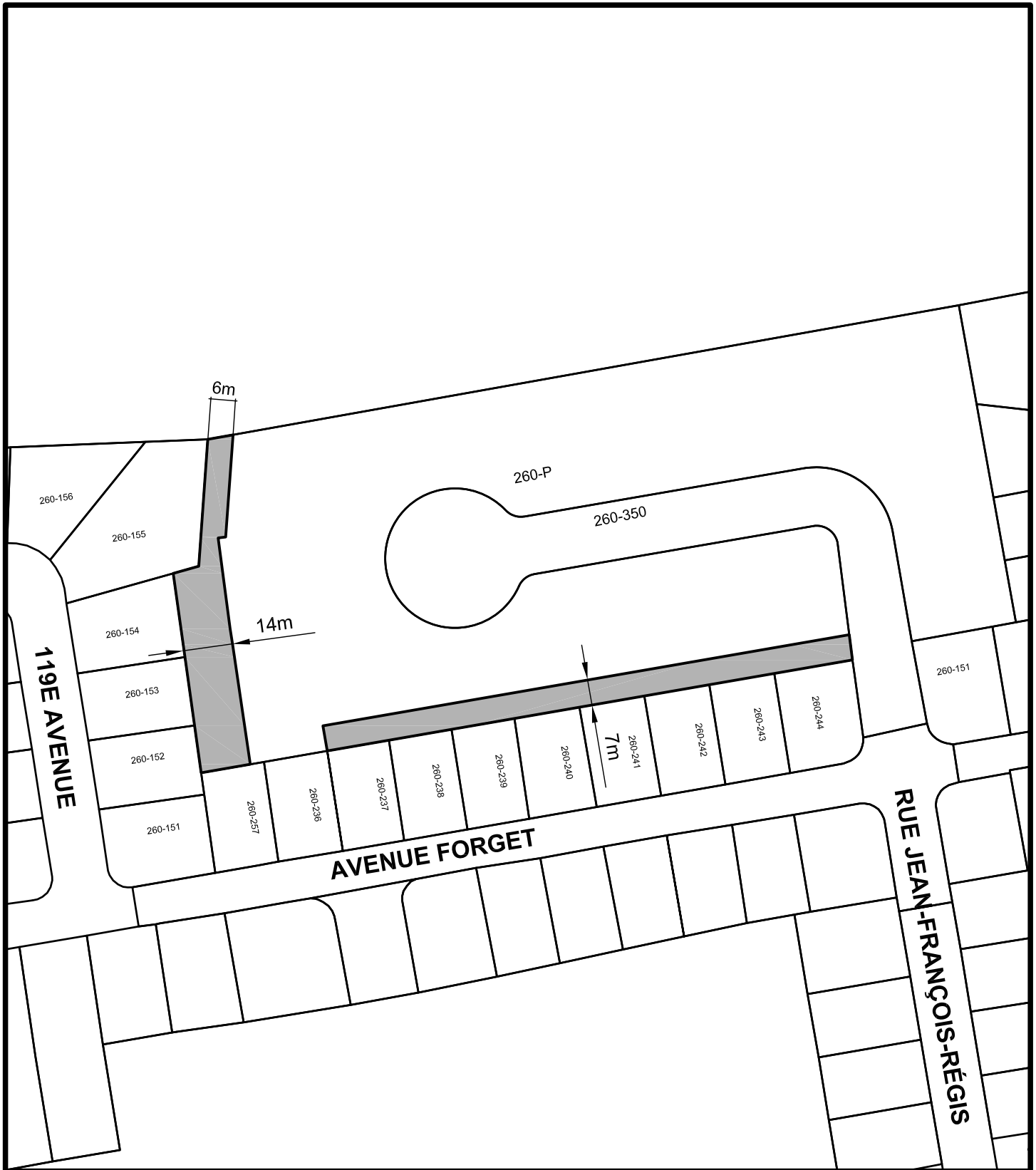




 VILLE DE SAINT-JÉRÔME	<u>Description</u> DISPOSITIONS PARTICULIÈRES ZONE C-2314 Zone tampon		
	<u>Règlement</u> 0309 - Zonage	<u>Illustration (n° article):</u> 1607	
<u>Annexe:</u> 4	<u>Plan no:</u> 0309-000.57	<u>Échelle:</u> Aucune	<u>Date:</u> 2010-04-01

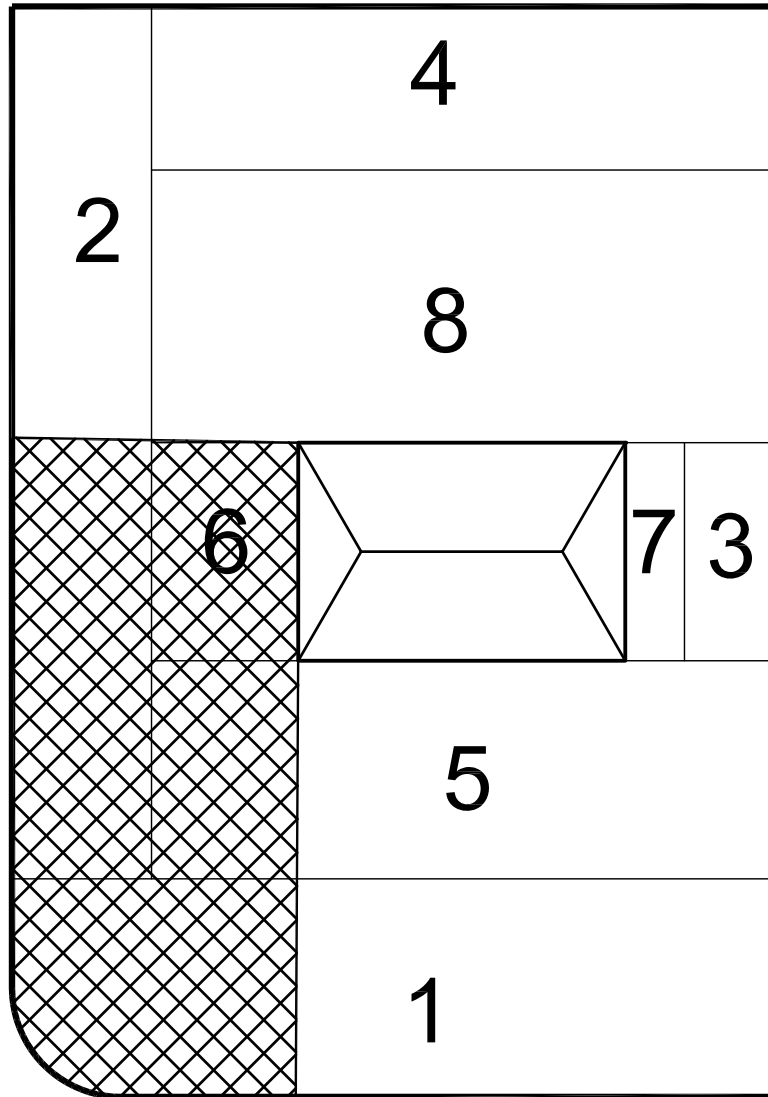


LÉGENDE		Minimum
A	Largeur du lot	10,0 m
B	Profondeur du lot	14,0 m
C	Marge avant	6,5 m
D	Marge arrière	5,0 m
E	Marge latérale	2,5 m
F	Largeur du passage	3,6 m



 VILLE DE SAINT-JÉRÔME	Description DISPOSITIONS PARTICULIÈRES ZONE H-2401 Structure	
	Règlement 0309 - Zonage	Illustration (n° article): 1633 @ 1637
Annexe: 4	Plan no: 0309-000.58	Échelle: Aucune
		Date: 2010-04-01

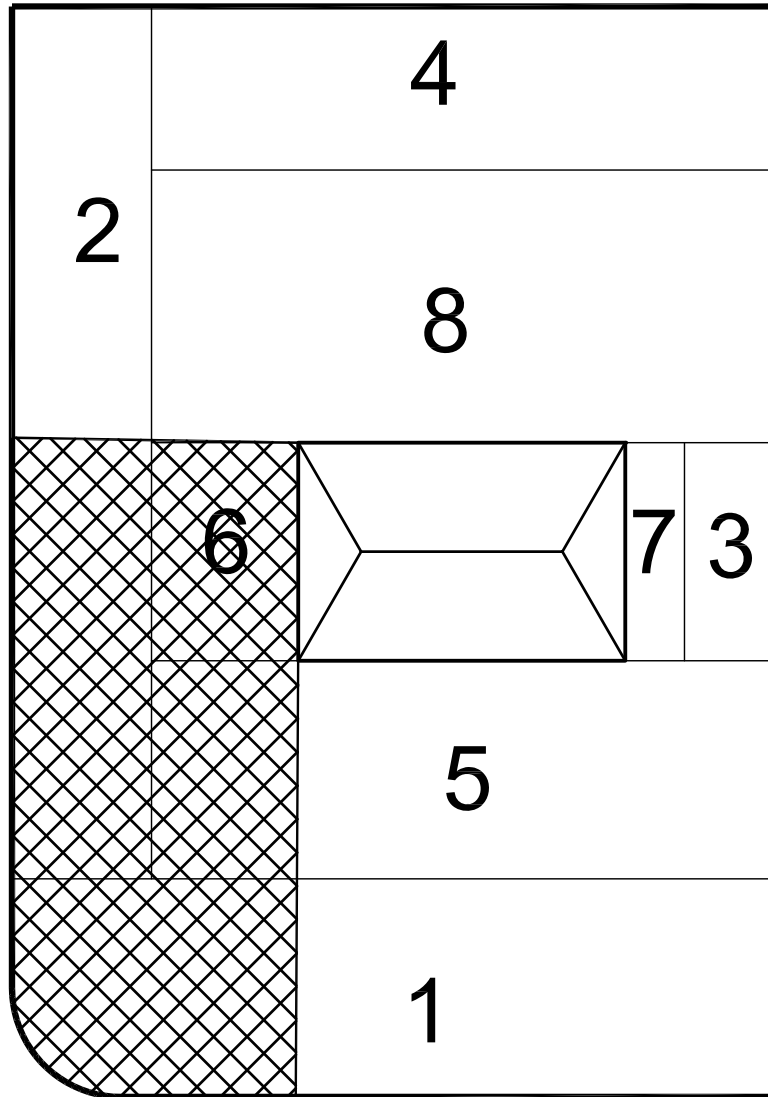


 VILLE DE SAINT-JÉRÔME	Description DISPOSITIONS PARTICULIÈRES ZONE H-2004.1 et H-2004.2 Zone tampon		
	Règlement 0309 - Zonage		Illustration (n° article): 1831.292 
Annexe: 4	Plan no: 0309-000.59	Échelle: Aucune	Date: 2012-08-28





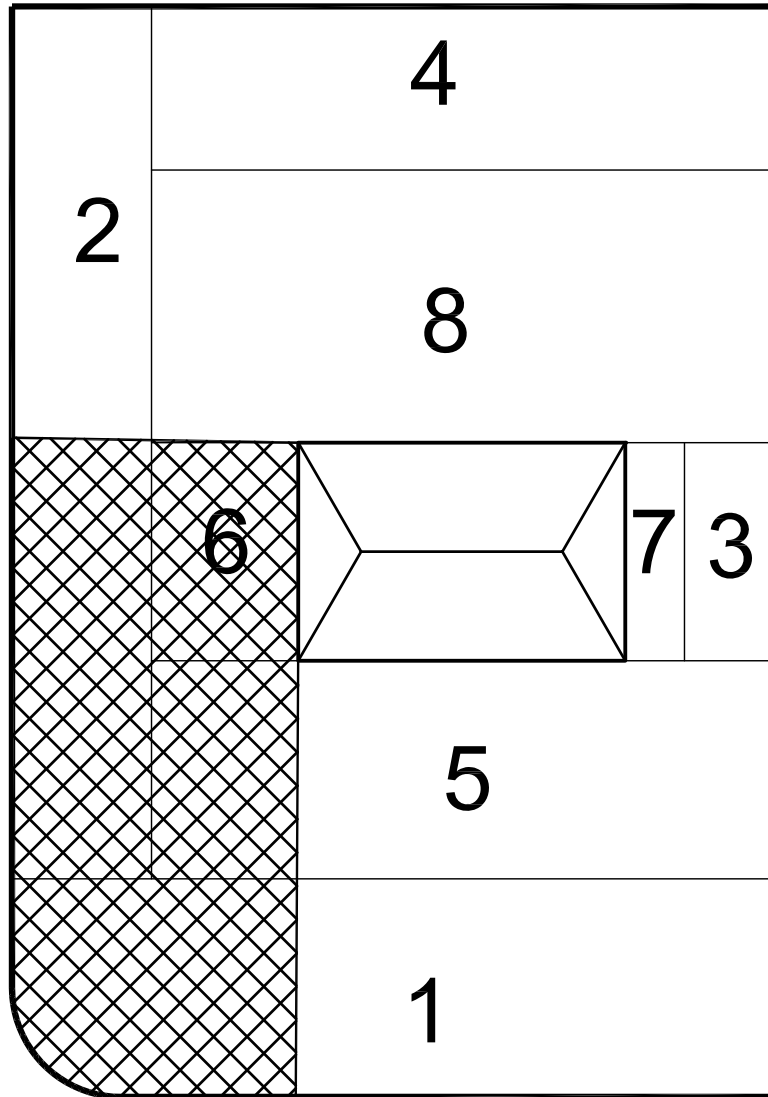
LÉGENDE			
1	Marge avant	5	Cour avant
2	Marge avant secondaire	6	Cour avant secondaire
3	Marge latérale	7	Cour latérale
4	Marge arrière	8	Cour arrière
	Endroit où une allée d'accès et une case de stationnement sont interdites.		

	<u>Description</u> Dispositions particulières zone H-1004.2 Aire de stationnement		
	<u>Règlement</u> 0309 - Zonage	<u>Illustration (n° article):</u> 1831.358 	
<u>Annexe:</u> 4	<u>Plan no:</u> 0309-000.60	<u>Échelle:</u> Aucune	<u>Date:</u> 2013-03-19





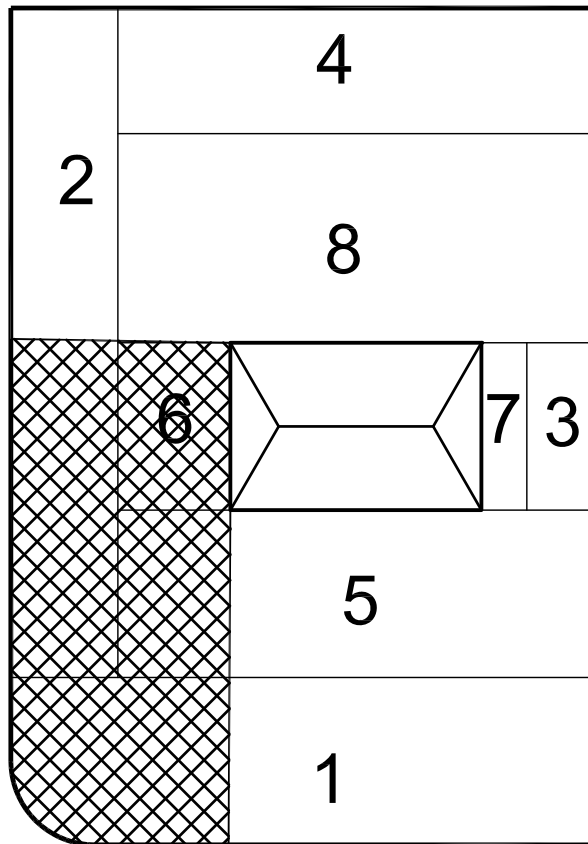
LÉGENDE			
1	Marge avant	5	Cour avant
2	Marge avant secondaire	6	Cour avant secondaire
3	Marge latérale	7	Cour latérale
4	Marge arrière	8	Cour arrière
	Endroit où une allée d'accès et une case de stationnement sont interdites.		

	<u>Description</u> Dispositions particulières zone H-1059 Aire de stationnement		
	<u>Règlement</u> 0309 - Zonage	<u>Illustration (n° article):</u> 1831.333 	
<u>Annexe:</u> 4	<u>Plan no.:</u> 0309-000.61	<u>Échelle:</u> Aucune	<u>Date:</u> 2013-03-19





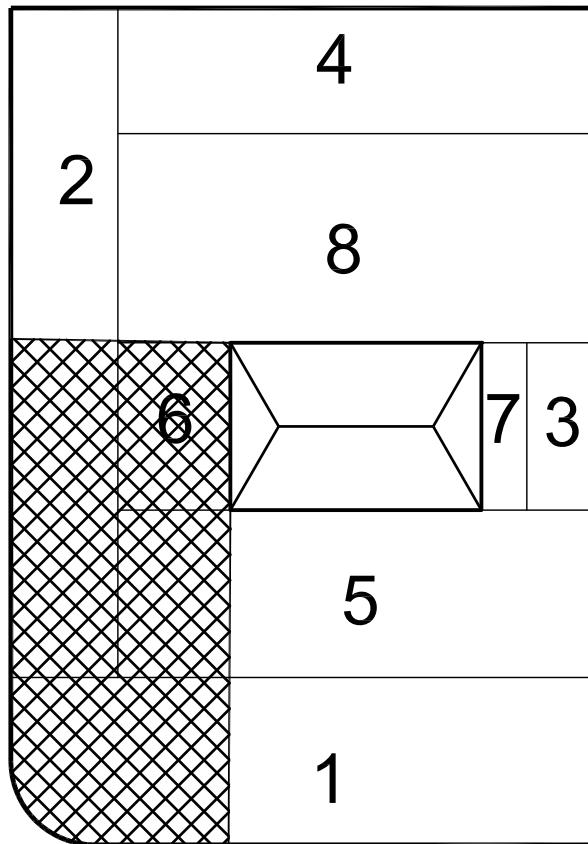
LÉGENDE			
1	Marge avant	5	Cour avant
2	Marge avant secondaire	6	Cour avant secondaire
3	Marge latérale	7	Cour latérale
4	Marge arrière	8	Cour arrière
	Endroit où une allée d'accès et une case de stationnement sont interdites.		

	<u>Description</u> Dispositions particulières zone H-1060 Aire de stationnement		
	<u>Règlement</u> 0309 - Zonage	<u>Illustration (n° article):</u> 1831.341 	
<u>Annexe:</u> 4	<u>Plan no.:</u> 0309-000.62	<u>Échelle:</u> Aucune	<u>Date:</u> 2013-03-19





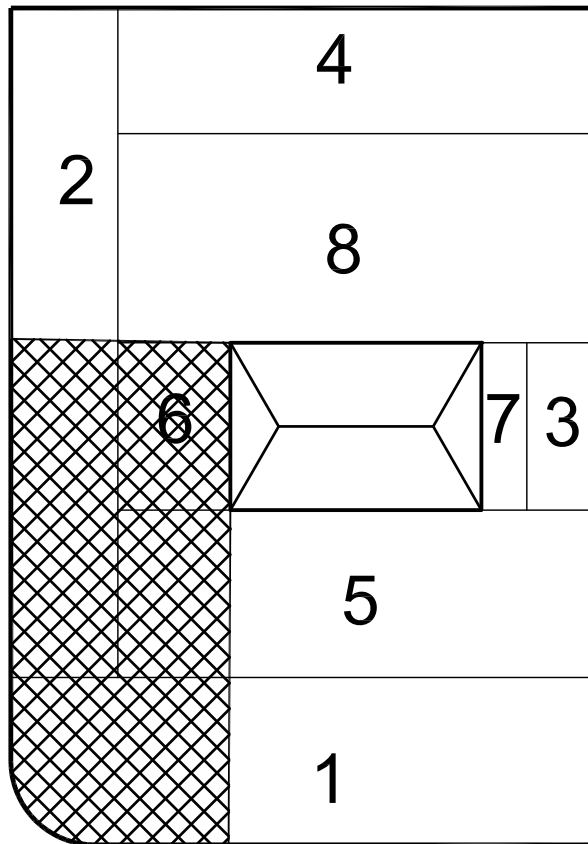
LÉGENDE			
1	Marge avant	5	Cour avant
2	Marge avant secondaire	6	Cour avant secondaire
3	Marge latérale	7	Cour latérale
4	Marge arrière	8	Cour arrière
		Endroit où une allée d'accès et une case de stationnement sont interdites.	

	Description <u>Dispositions particulières zone H-2246.2</u> <u>Aire de stationnement</u>		
	Règlement 0309 - Zonage	Illustration (n° article): 1831.309.1 	
Annexe: 4	Plan no: 0309-000.63	Échelle: Aucune	Date: 2013-03-19






LÉGENDE			
1	Marge avant	5	Cour avant
2	Marge avant secondaire	6	Cour avant secondaire
3	Marge latérale	7	Cour latérale
4	Marge arrière	8	Cour arrière
	Endroit où une allée d'accès et une case de stationnement sont interdites.		

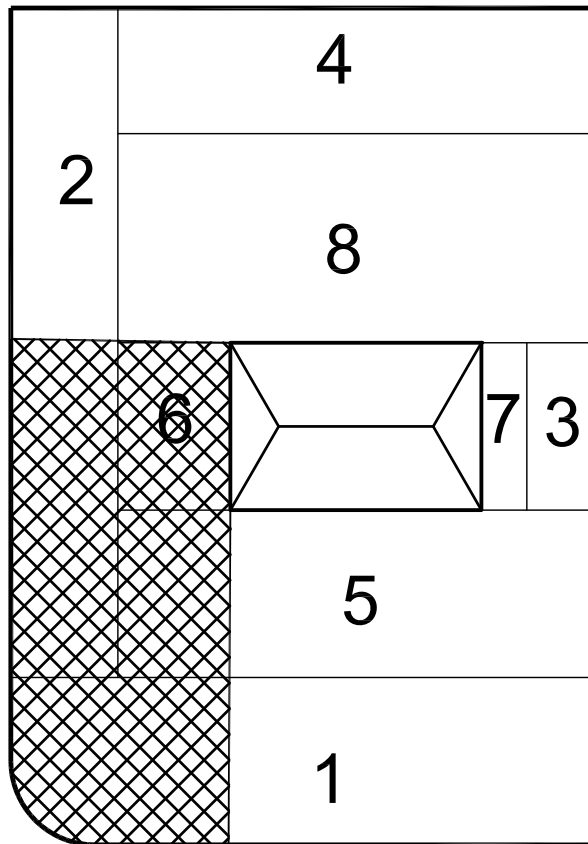
	Description <u>Dispositions particulières zone H-2246.9</u> <u>Aire de stationnement</u>		
	Règlement 0309 - Zonage	Illustration (n° article): 1831.314.1 	
Annexe: 4	Plan no: 0309-000.64	Échelle: Aucune	Date: 2013-03-19




LÉGENDE



1	Marge avant	5	Cour avant
2	Marge avant secondaire	6	Cour avant secondaire
3	Marge latérale	7	Cour latérale
4	Marge arrière	8	Cour arrière
	Endroit où une allée d'accès et une case de stationnement sont interdites.		

	Dispositions particulières zone H-2246.11 Aire de stationnement		
	0309 - Zonage	1831.319.1 	
Annexe: 4	Plan no: 0309-000.65	Échelle: Aucune	Date: 2013-03-19



LÉGENDE

1	Marge avant	5	Cour avant
2	Marge avant secondaire	6	Cour avant secondaire
3	Marge latérale	7	Cour latérale
4	Marge arrière	8	Cour arrière
	Endroit où une allée d'accès et une case de stationnement sont interdites.		

 VILLE DE SAINT-JÉRÔME	Description Dispositions particulières zone H-2246.14 Aire de stationnement		
	Règlement 0309 - Zonage		Illustration (n° article): 1831.324.1 
Annexe: 4	Plan no: 0309-000.66	Échelle: Aucune	Date: 2013-03-19